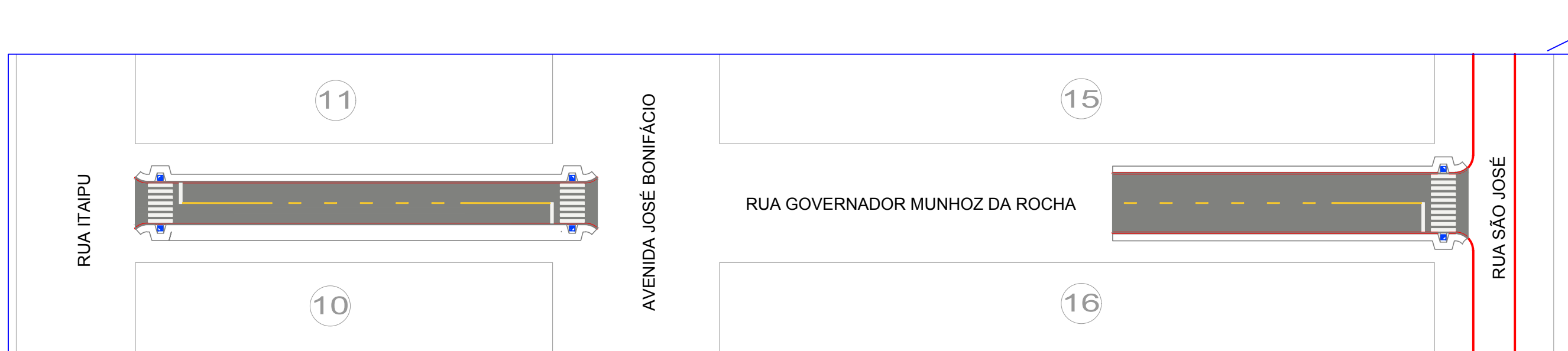


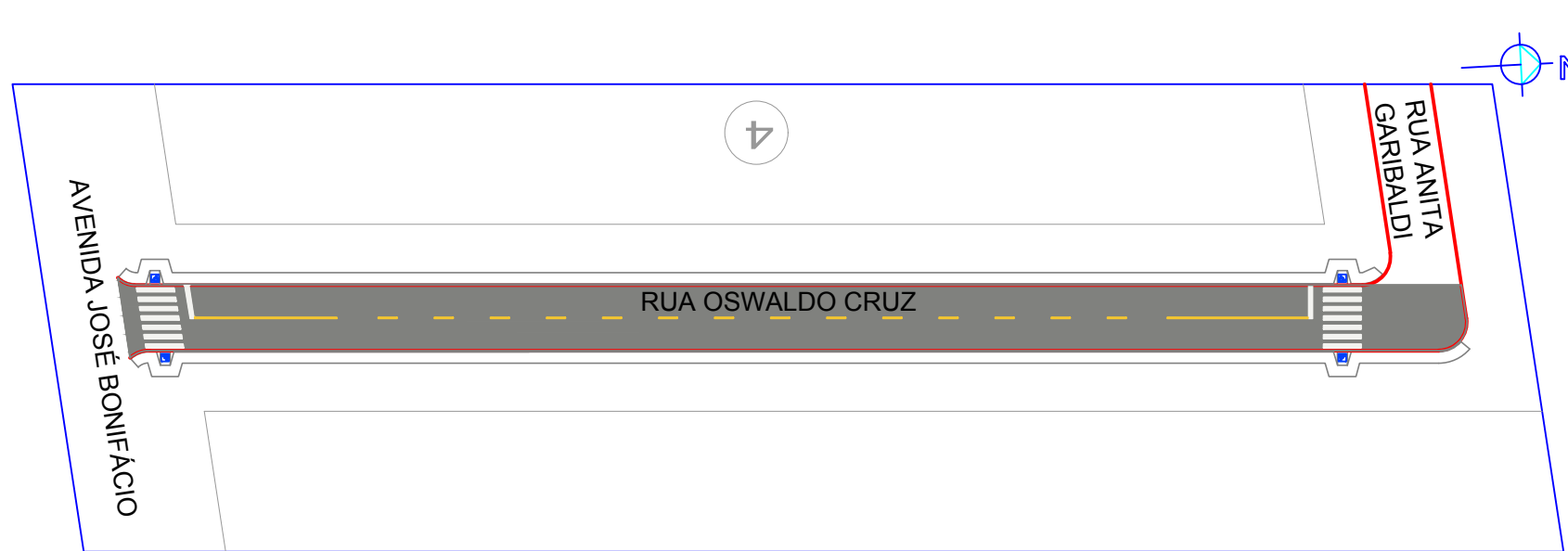
RUA MANOEL RIBAS - ÁREA= 1.440,74m²
ESCALA: 1/75



RUA RUI BARBOSA - ÁREA= 939,85m²
ESCALA: 1/75

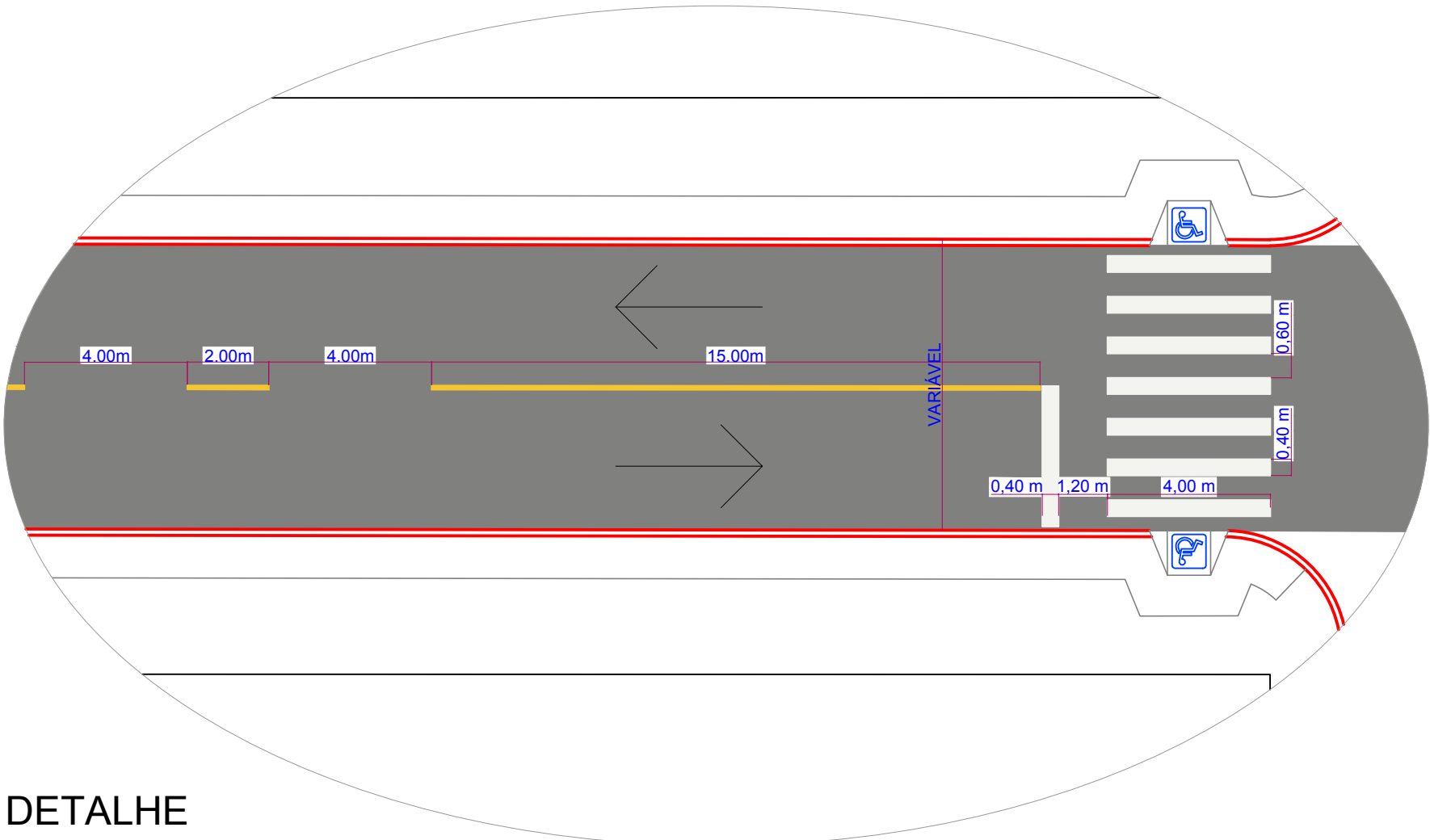


RUA GOVERNADOR MUNHOZ DA ROCHA - ÁREA= 1.141,92m²
ESCALA: 1/75

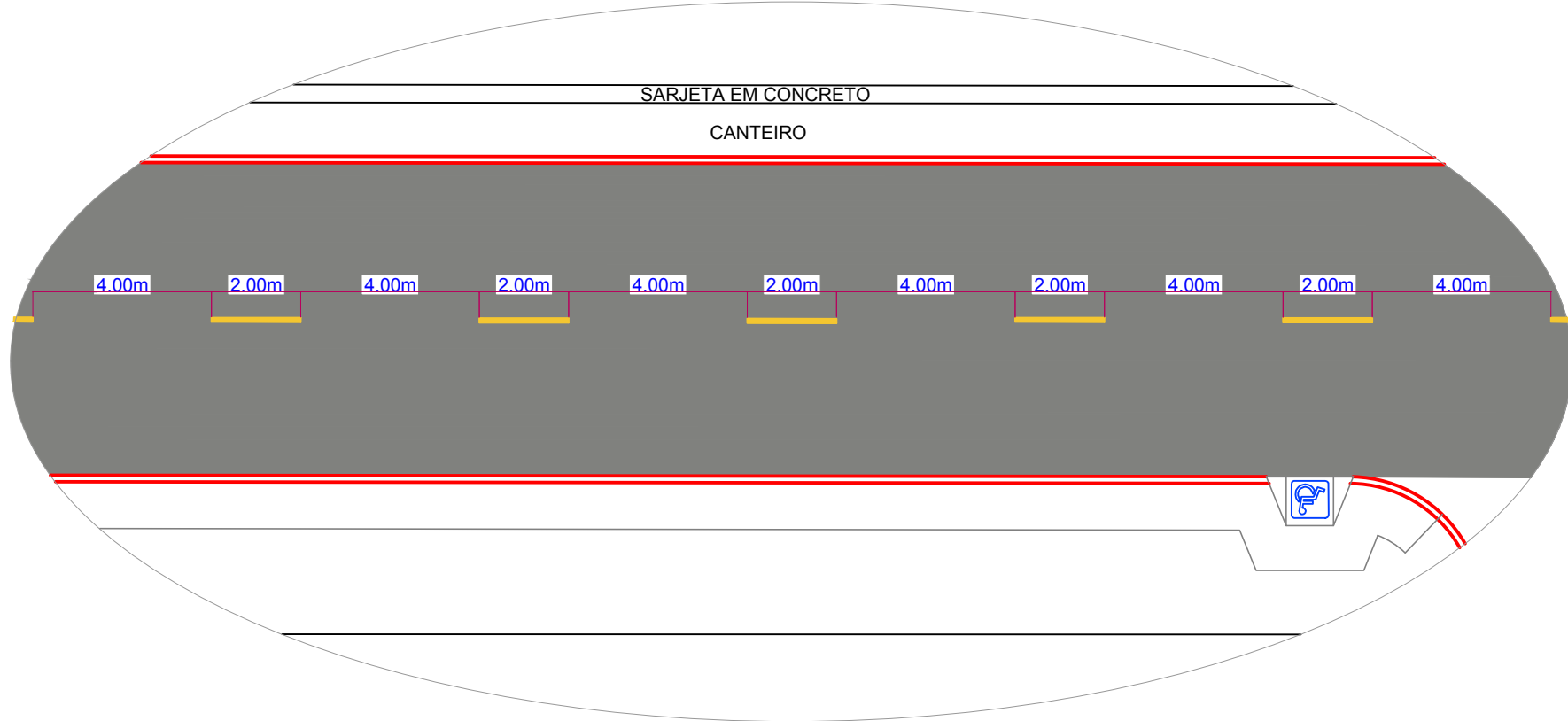


RUA OSWALDO CRUZ - ÁREA= 1.003,10m²
ESCALA: 1/75

RESUMO DAS ÁREAS				
NOME RUAS	RUAS (m²)	PINTURA BRANCA (m²)	PINTURA AMARELA (m²)	
RUA MANOEL RIBAS	1.440,74 m²	50,32 m²	9,20 m²	
RUA GOVERNADOR MUNHOZ DA ROCHA	1.081,41 m²	43,14 m²	6,70 m²	
RUA RUI BARBOSA	939,85 m²	25,16 m²	5,80 m²	
RUA OSWALDO CRUZ	1.003,10 m²	25,16 m²	5,80 m²	
TOTAL	4.465,10 m²	143,78 m²	27,50 m²	



DETALHE
SEM ESCALA



DETALHE
SEM ESCALA

PAVIMENTAÇÃO ASFÁLTICA			
OBRA: RECAPE ASFÁLTICO		ÁREA:	
LOCAL: RUAS DO MUNICÍPIO		COORDENADAS:	ESCALA: INDICADA
DISTRITO:	CIDADE-UF: São José das Palmeiras - PR	PRANCHETA:	
DATA: AGOSTO/2019	REFERÊNCIA: SINALIZAÇÃO HORIZONTAL	<div>ÚNICA</div>	
RESPONSÁVEL PELO PROJETO:	RESPONSÁVEL PELA EXECUÇÃO:		
		PREFEITURA MUNICIPAL DE SÃO JOSÉ DAS PALMEIRAS	