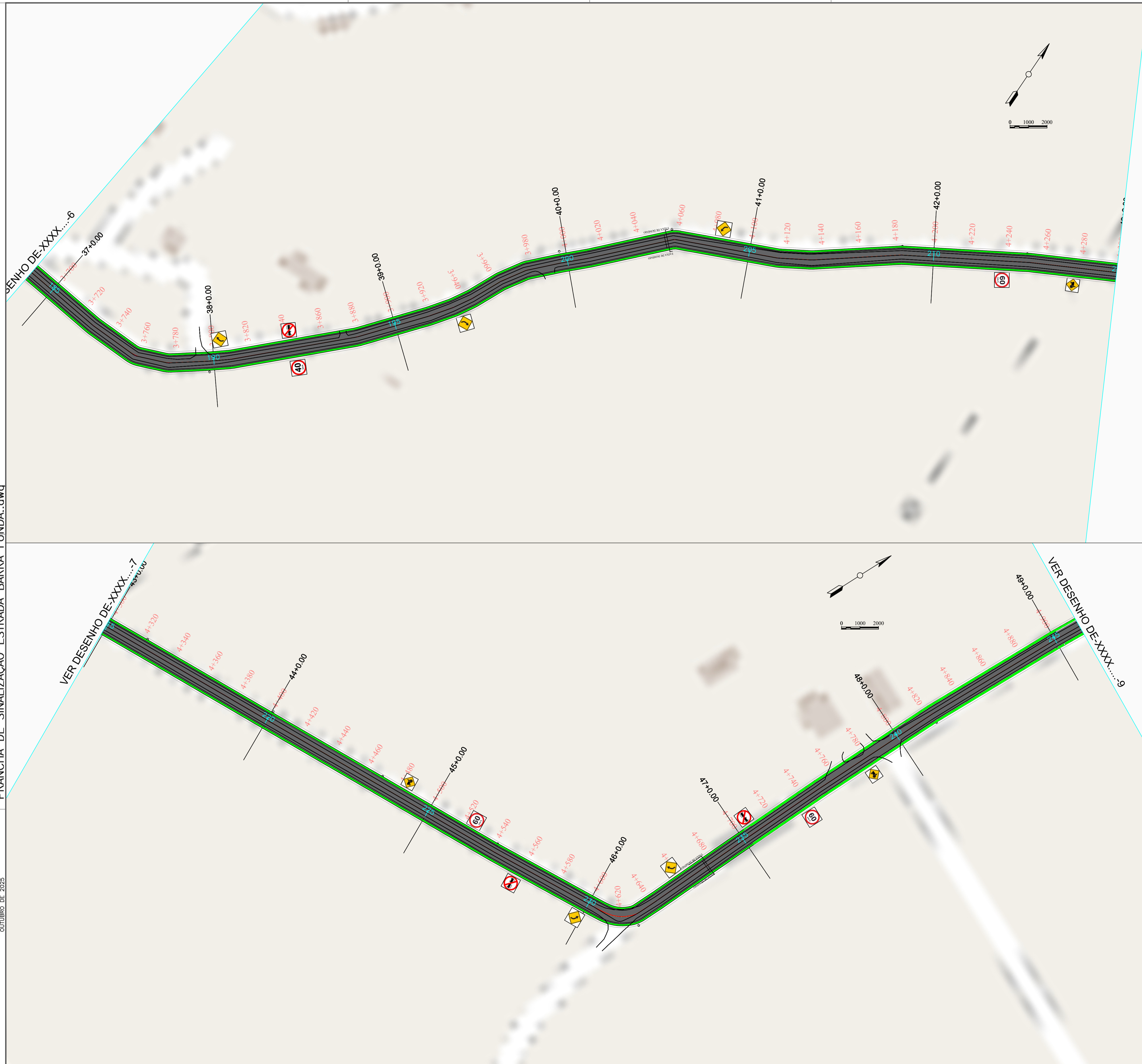


VER DESENHO DE-XXXX.....5

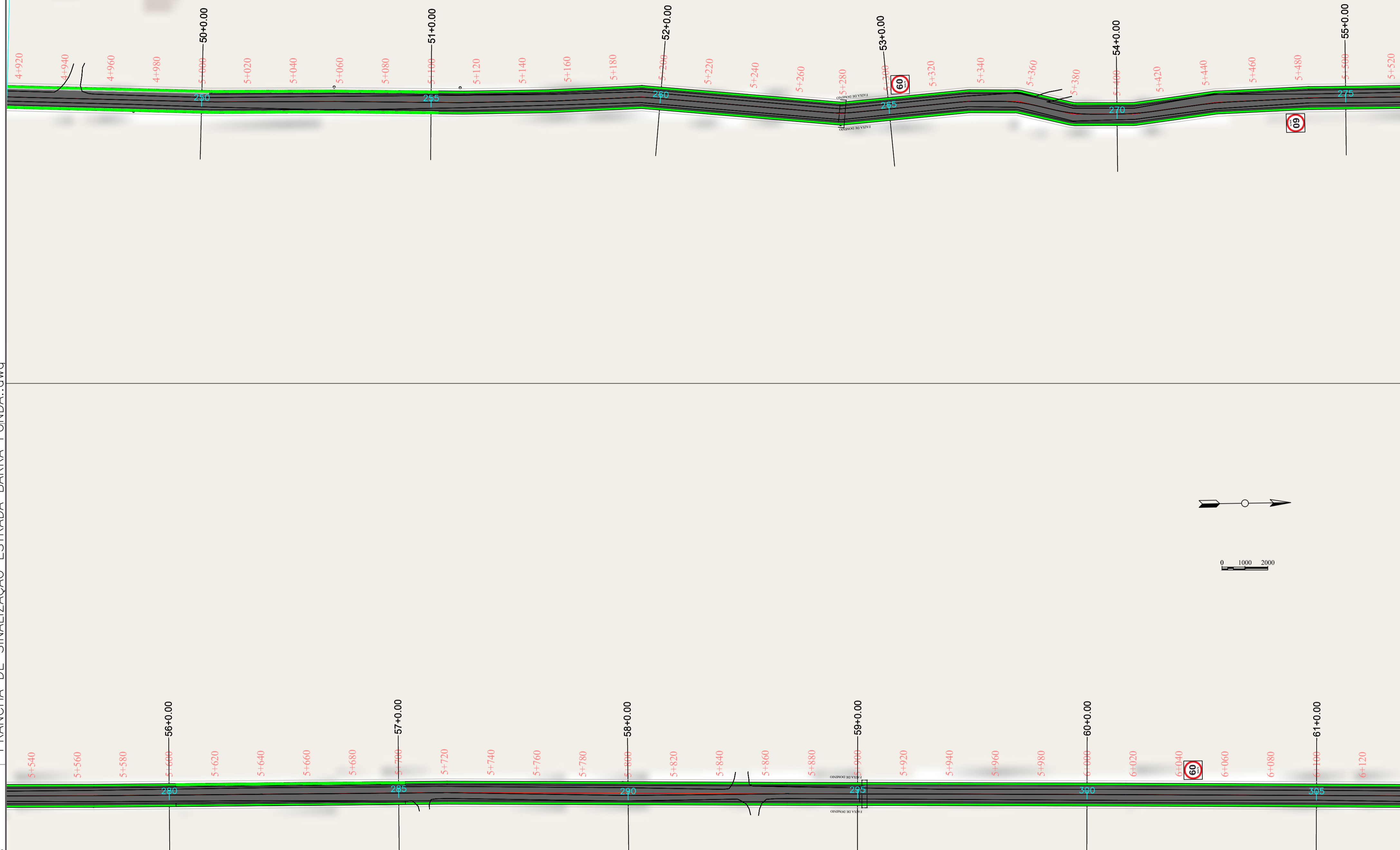
		Tel.: (44) 99145-3029 (44) 96814-7889 End.: Rua das Tulipas, nº 31, Bairro: Jardim das Flores Cep.: 87.450-000 - Tunesiras do Oeste-PR. E-mail: visionar.eng25@gmail.com Resp. Téc: Aline da Silva Serrano - CREA-PR 194404/D	
 PREFEITURA MUNICIPAL DE SÃO JOSÉ DAS PALMEIRAS-PR SECRETARIA DA AGRICULTURA E DO ABASTECIMENTO			
PROJETO SINALIZAÇÃO ESTRADA BARRA FUNDA			
PROJETO OBRA: PROJETO DE PAVIMENTAÇÃO RURAL-SÃO - PR ÁREA: 58.534,00 m² 8.362,0 km			
LOCAL DA OBRA: MUNICÍPIO DE DE SÃO JOSÉ DAS PALMEIRAS - PR CNPJ: 77.819.655/0001-33			
Resp. do Projeto:  ALINE DA SILVA SERRANO Data: 17/10/2025 00:56:34 -0300 Verifique em https://validar.jf.gov.br	CLIENTE-PROPRIETÁRIO/ÓRGÃO: PREFEITURA MUNICIPAL DE SÃO JOSÉ DAS PALMEIRAS CNPJ: 77.819.655/0001-33	PRANCHA 02/09 DATA: OCTUBRO/2025	



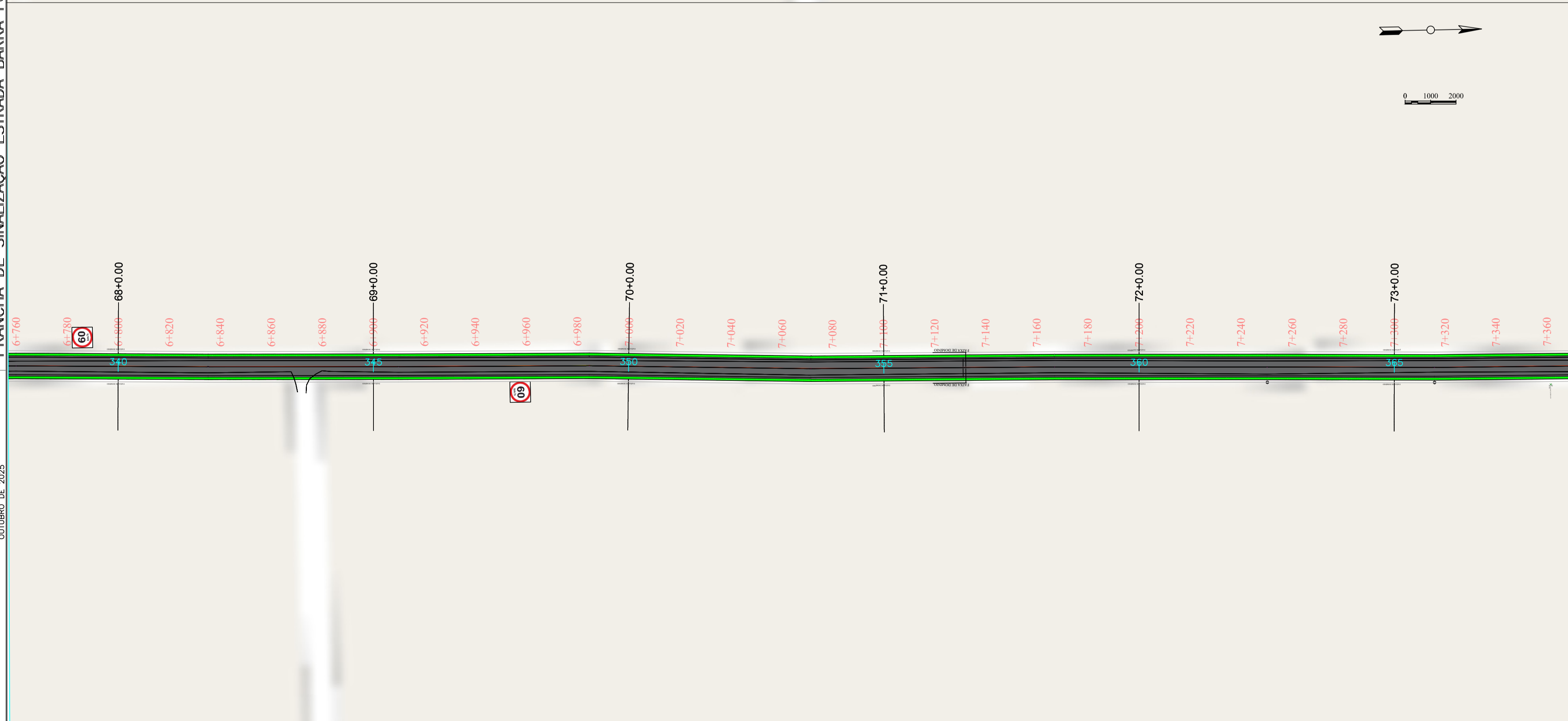
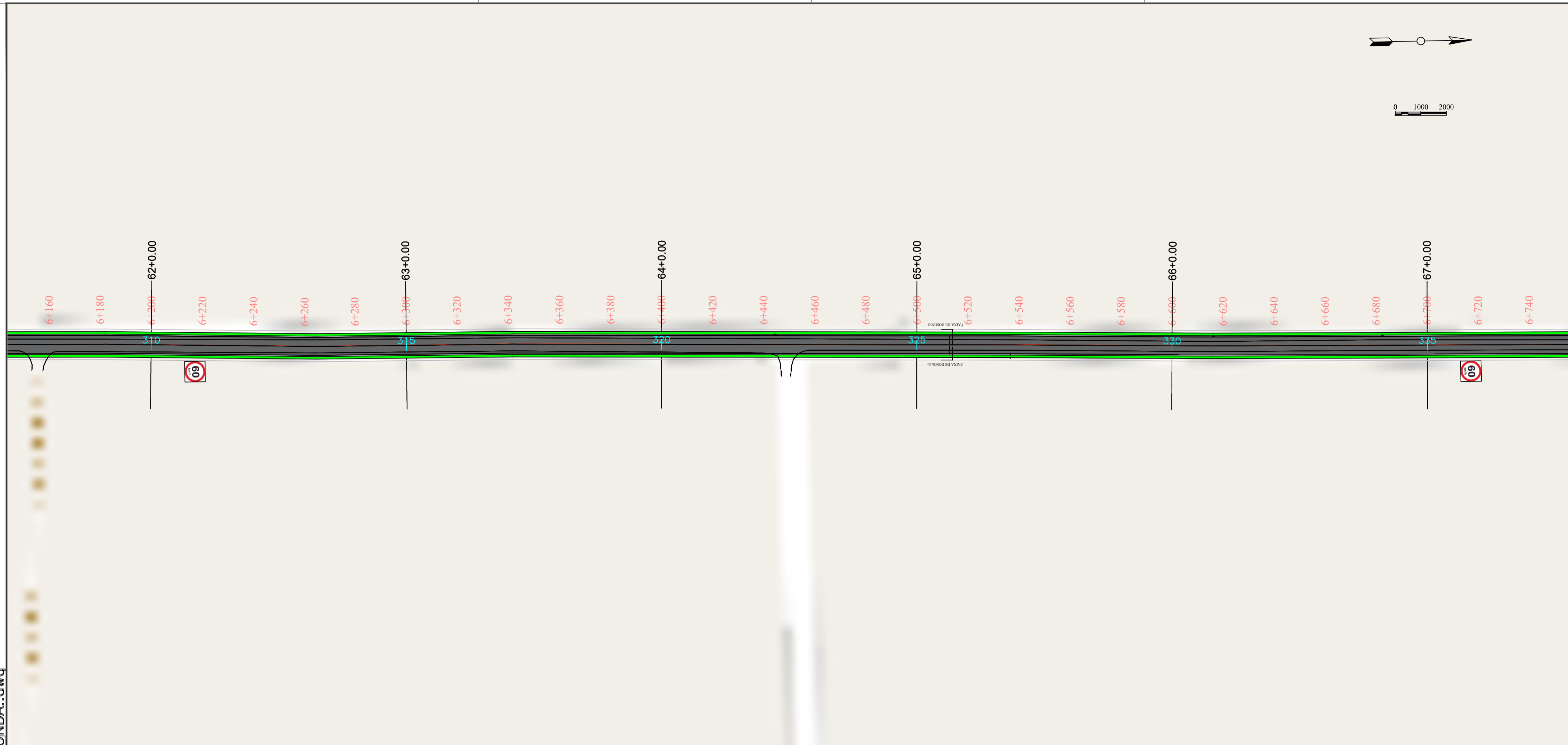
		Tel.: (44) 99145-3029 (44) 96814-7889 End.: Rua das Tulipas, nº 31, Bairro: Jardim das Flores Cep.: 87.450-000 - Tuneiras do Oeste-PR. E-mail: visionar.eng25@gmail.com Resp. Téc: Aline da Silva Serrano - CREA-PR 194404/D	
		PREFEITURA MUNICIPAL DE SÃO JOSÉ DAS PALMEIRAS-PR SECRETARIA DA AGRICULTURA E DO ABASTECIMENTO	
PROJETO SINALIZAÇÃO ESTRADA BARRA FUNDA			
PROJETO OBRA: PROJETO DE PAVIMENTAÇÃO RURAL-SÃO - PR ÁREA: 58.534,00 m² 8.362,0 km			
LOCAL DA OBRA: MUNICÍPIO DE SÃO JOSÉ DAS PALMEIRAS - PR CNPJ: 77.819.659/0001-03			
Resp. p/ Projeto  Documento assinado digitalmente ALINE DA SILVA SERRANO Data: 17/10/2025 00:56:34-0300 Verifique em https://validar.jf.gov.br		CLIENTE/PROPRIETÁRIO/ÓRGÃO: PREFEITURA MUNICIPAL DE SÃO JOSÉ DAS PALMEIRAS CNPJ: 77.819.659/0001-03	
ALINE DA SILVA SERRANO ENGENHEIRA CIVIL - CREA/PR 194404/D		PREFEITURA MUNICIPAL DE SÃO JOSÉ DAS PALMEIRAS CNPJ: 77.819.659/0001-03	
OUTUBRO DE 2025		PRANCHA 03/09 TÍTULO: OUTUBRO2025	



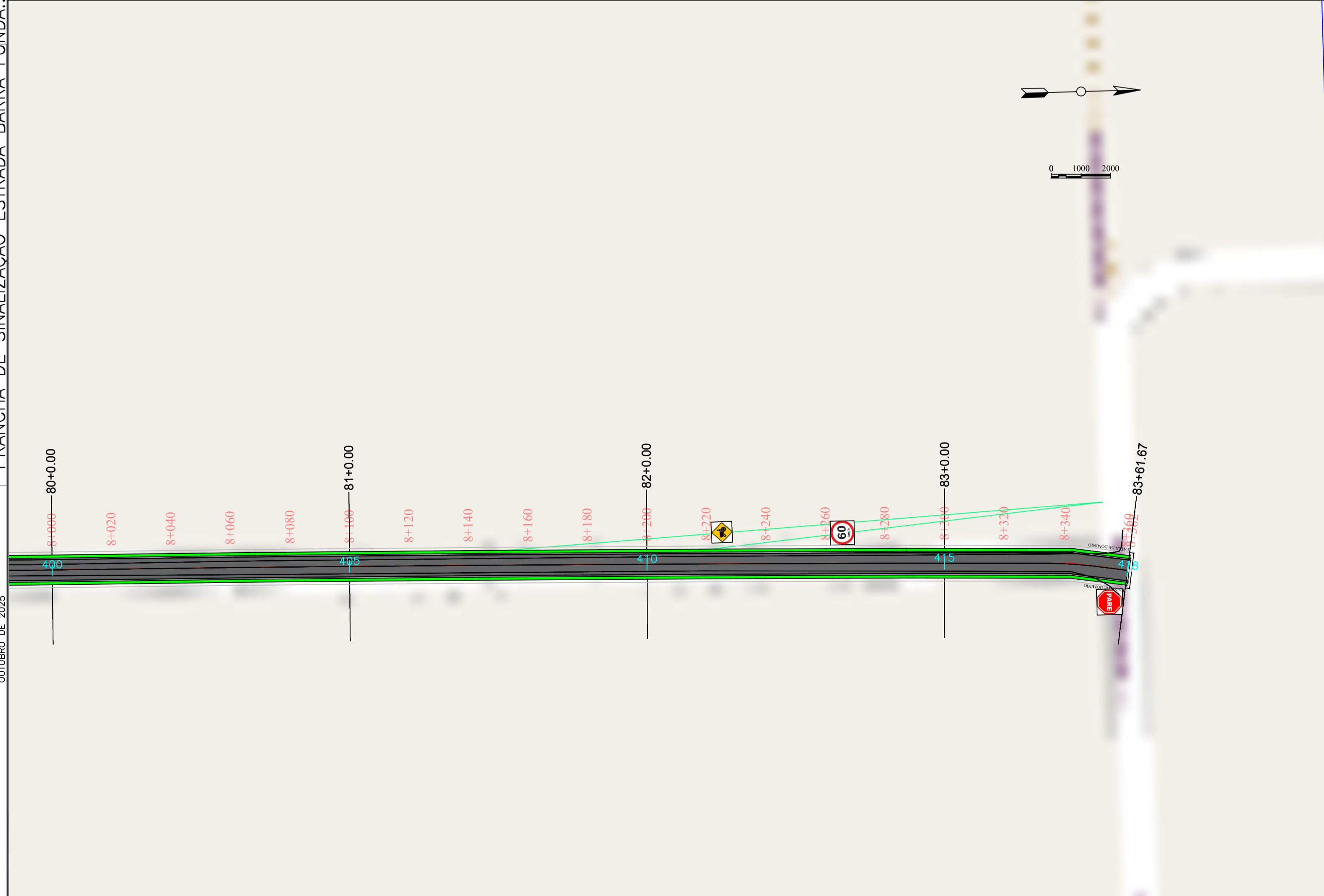
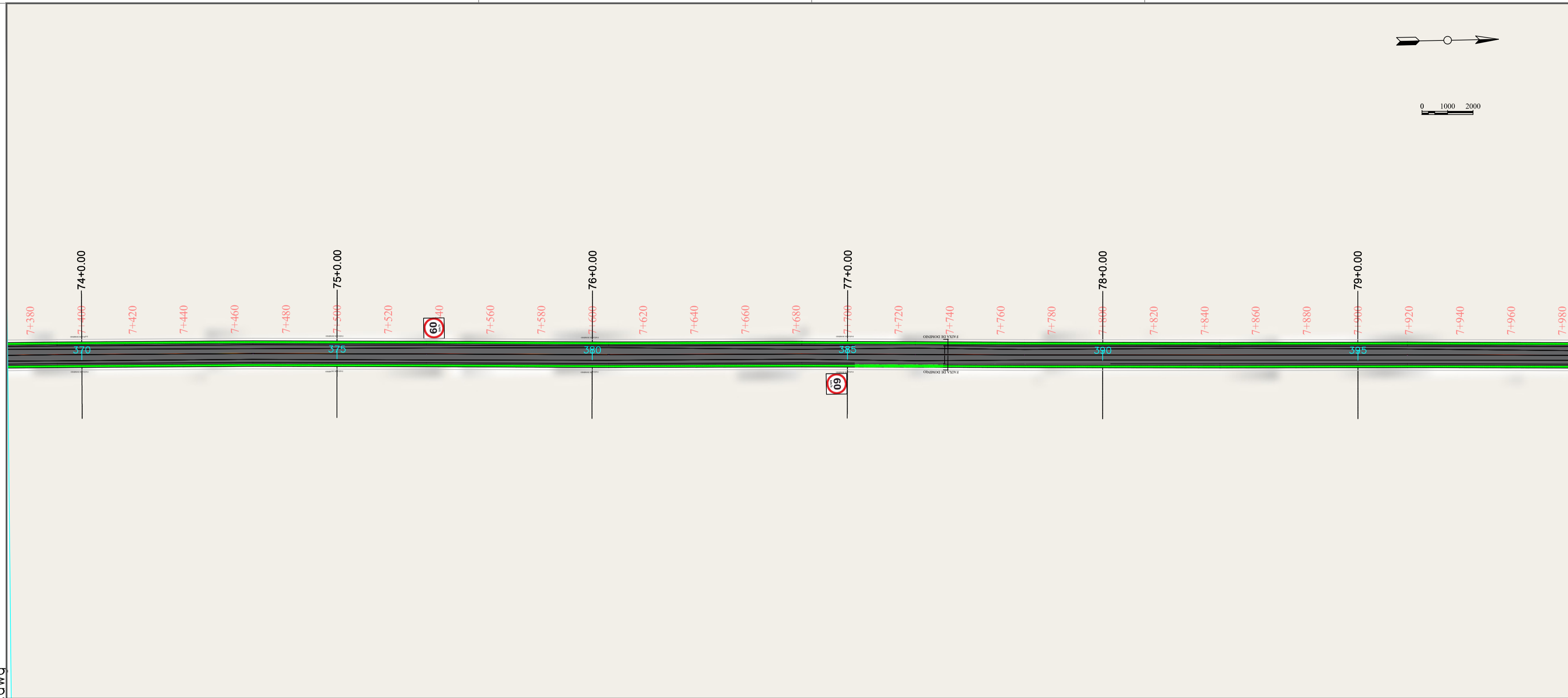
		Tel.: (44) 99148-3029 (44) 98814-7889 End.: Rua das Tulipas, nº 31, Bairro.: Jardim das Flores Cep.: 87.450-000 - Tuneiras do Oeste-PR. E-mail: visionar.eng25@gmail.com Resp. Téc: Aline da Silva Serrano - CREA-PR 194404/D	
		PREFEITURA MUNICIPAL DE SÃO JOSÉ DAS PALMEIRAS-PR SECRETARIA DA AGRICULTURA E DO ABASTECIMENTO	
PROJETO SINALIZAÇÃO ESTRADA BARRA FUNDA			
PROJETO/OBRA: PROJETO DE PAVIMENTAÇÃO RURAL-SÃO - PR ÁREA: 58.534,00 m² 8.362,0 km			
LOCAL DA OBRA: MUNICÍPIO DE SÃO JOSÉ DAS PALMEIRAS - PR CNPJ: 77.819.605/0001-33			
Resp. do Projeto  Documento assinado digitalmente ALINE DA SILVA SERRANO CREA: 17102/2025-09/36/34-0300 Verifique em https://validar.jf.gov.br	CLIENTE/PROPRIETÁRIO/ORGÃO: PREFEITURA MUNICIPAL DE SÃO JOSÉ DAS PALMEIRAS CNPJ: 77.819.605/0001-33	PRANCHA 04/09 DATA:	OUTUBRO/2025



		Tel.: (44) 99145-3029 (44) 96814-7889 End.: Rua das Tulipas, nº 31, Bairro: Jardim das Flores Cep.: 87.450-000 - Tunesiras do Oeste-PR. E-mail: visionar.eng25@gmail.com Resp. Téc: Aline da Silva Serrano - CREA-PR 194404/D	
		PREFEITURA MUNICIPAL DE SÃO JOSÉ DAS PALMEIRAS-PR SECRETARIA DA AGRICULTURA E DO ABASTECIMENTO	
PROJETO SINALIZAÇÃO ESTRADA BARRA FUNDA			
PROJETO OBRA: PROJETO DE PAVIMENTAÇÃO RURAL-SÃO - PR ÁREA: 58.534,00 m ² 8.362,0 km			
LOCAL DA OBRA: MUNICÍPIO DE SÃO JOSÉ DAS PALMEIRAS - PR CNPJ: 77.819.655/0001-33			
Resp. p/ Projeto  Documento assinado digitalmente ALINE DA SILVA SERRANO Data: 17/10/2025 09:56:34-0300 Verifique em https://validar.jf.gov.br	CLIENTE/PROPRIETÁRIO/ÓRGÃO: PREFEITURA MUNICIPAL DE SÃO JOSÉ DAS PALMEIRAS CNPJ: 77.819.655/0001-33	PRANCHA 05/09 DATA: OUTUBRO/2025	



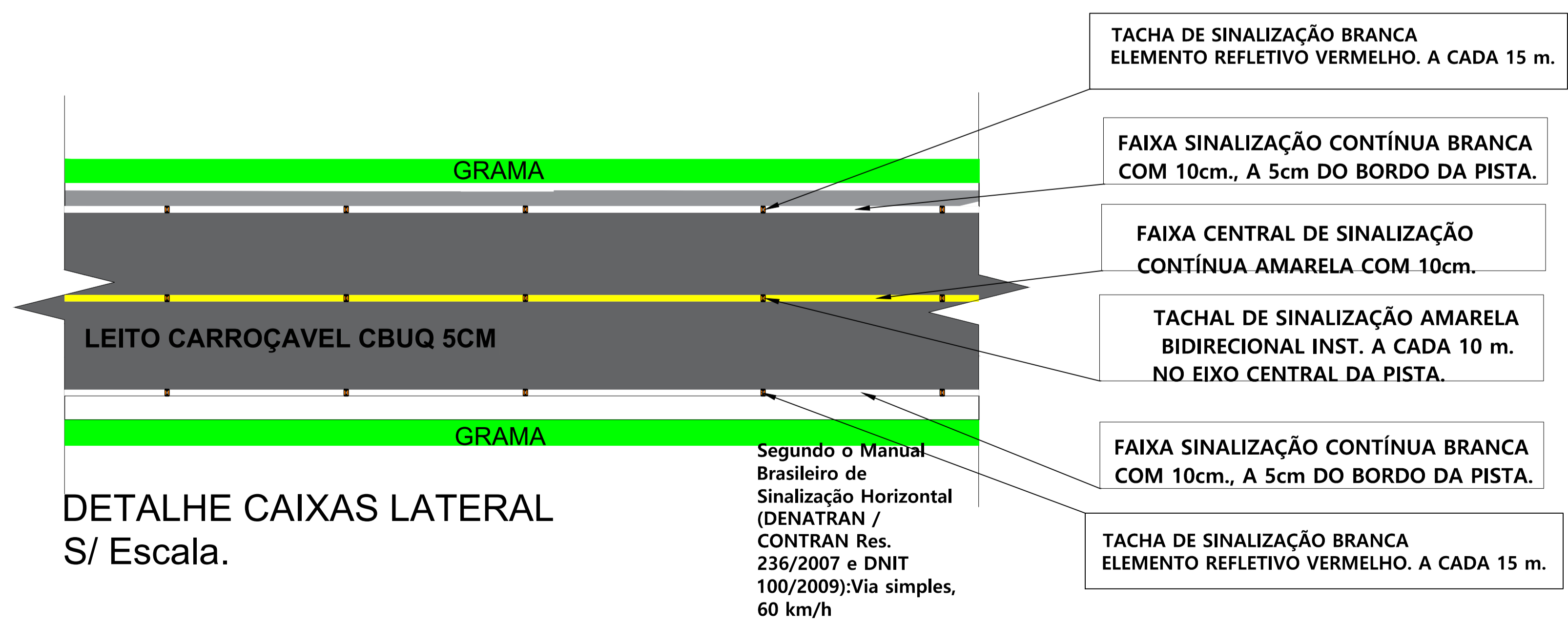
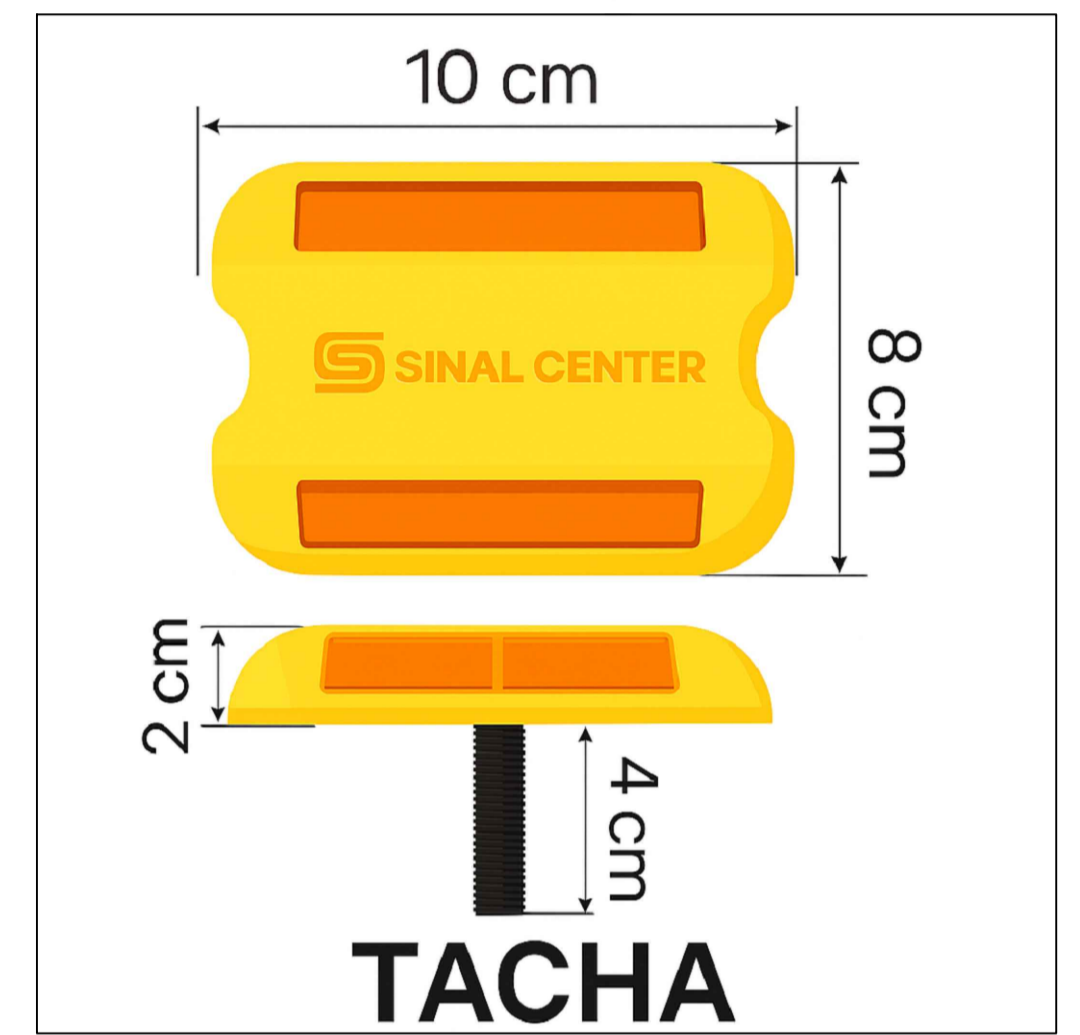
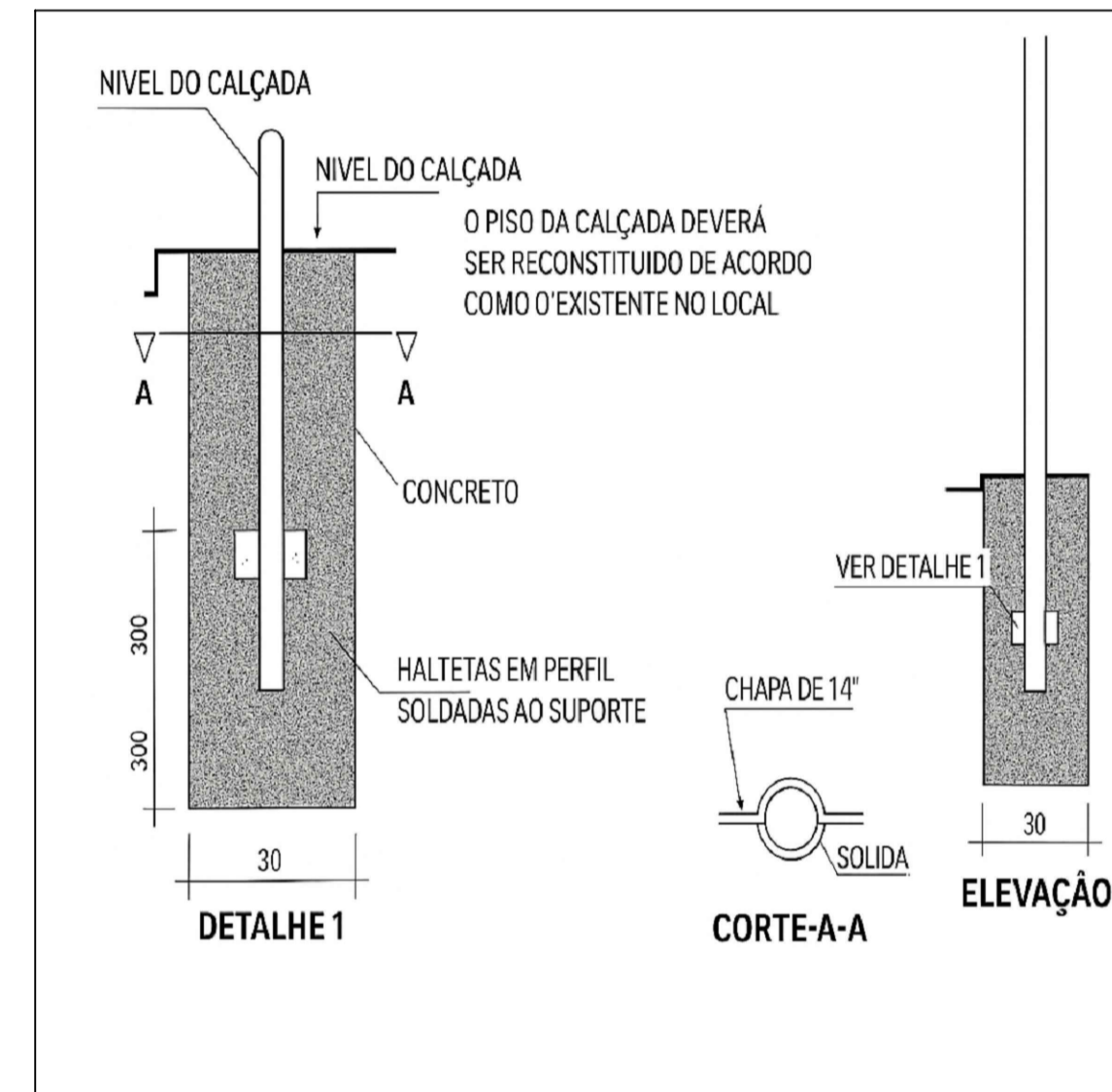
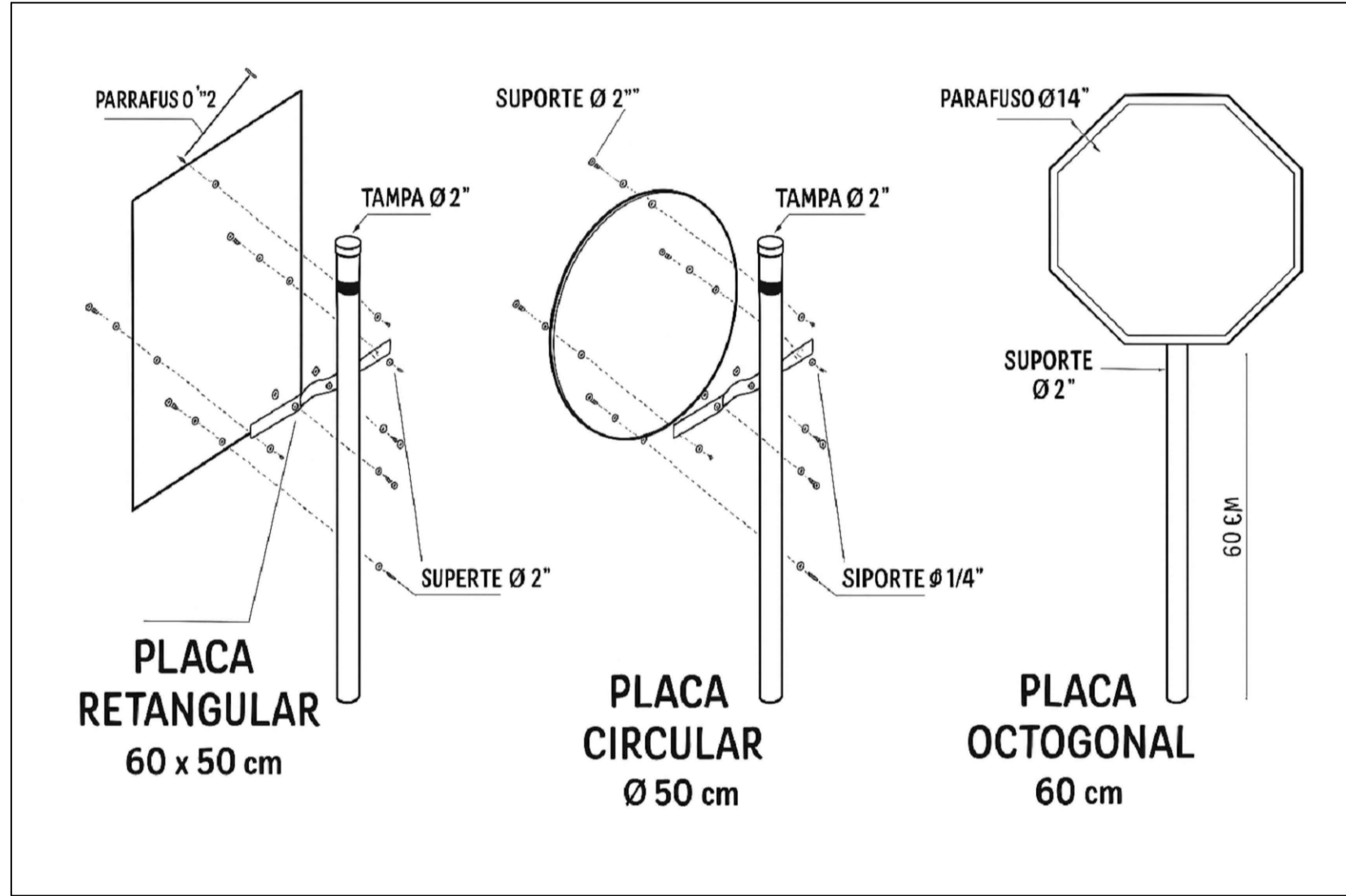
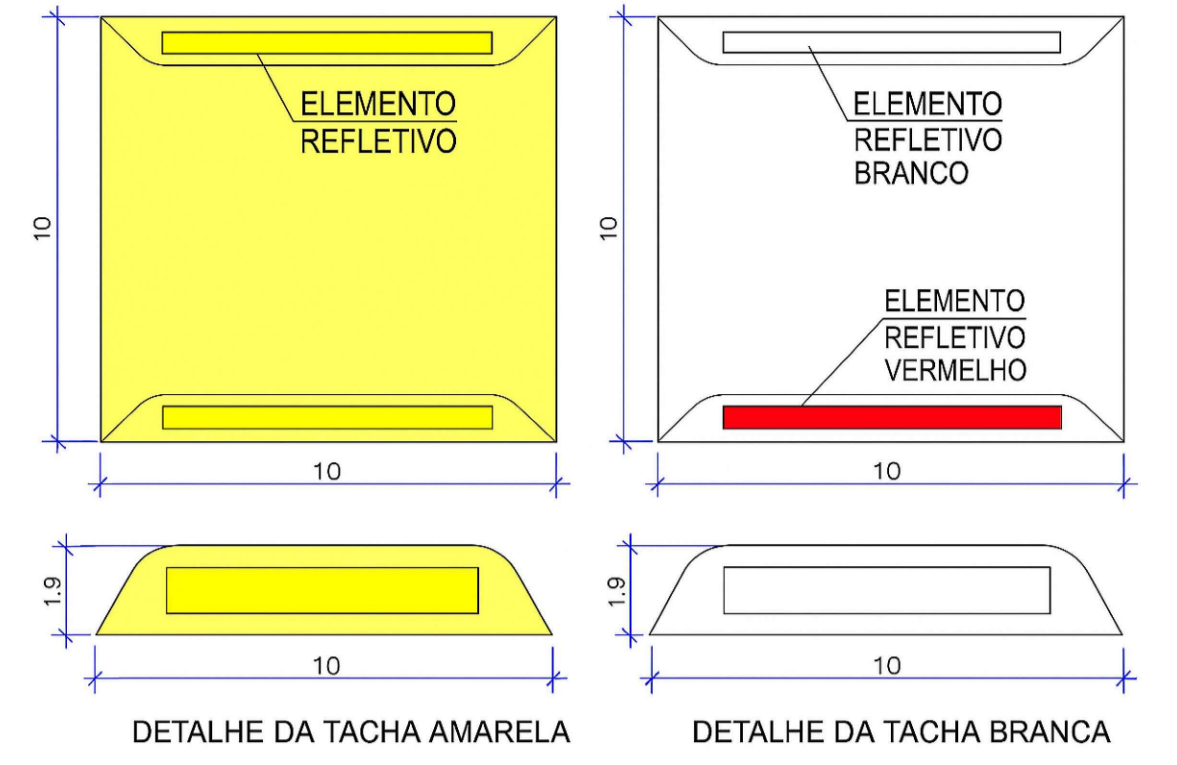
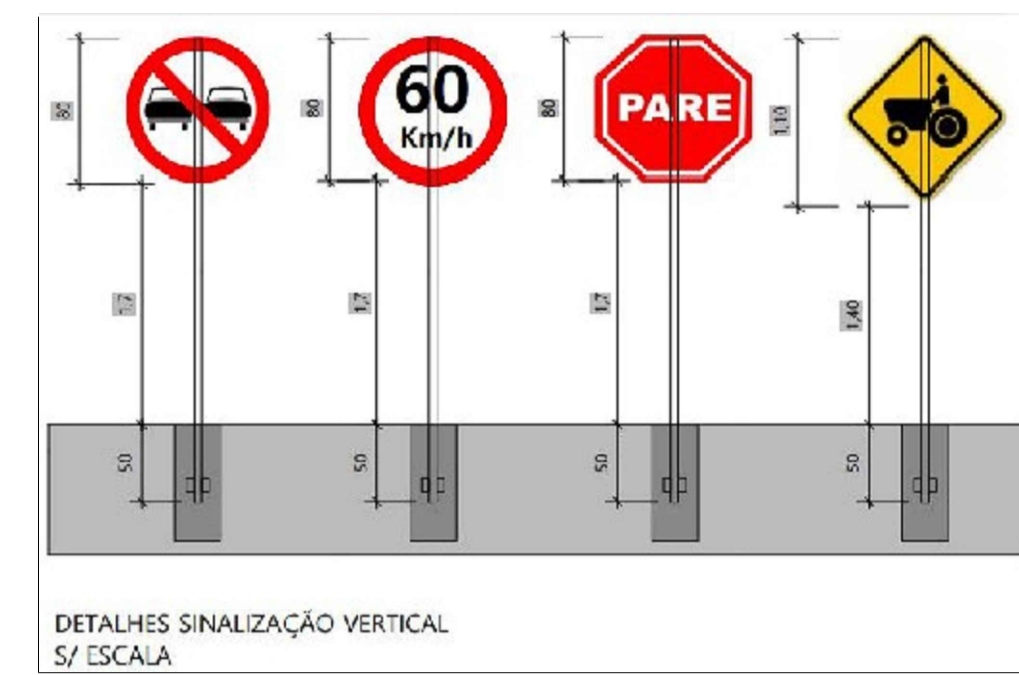
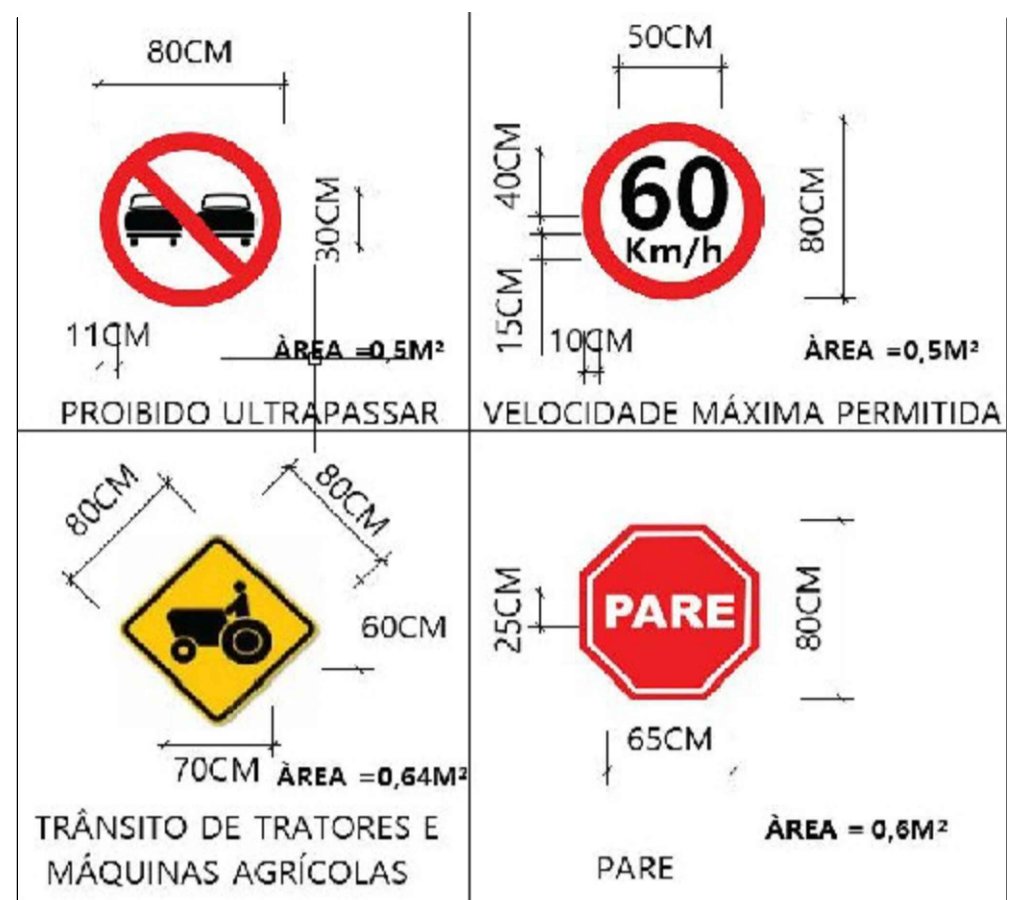
		Tel.: (44) 99145-3029 (44) 96814-7889 End.: Rua das Tulipas, nº 31, Bairro: Jardim das Flores Cep.: 87.450-000 - Tunesiras do Oeste-PR. E-mail: visionar.eng25@gmail.com Resp. Téc: Aline da Silva Serrano - CREA-PR 194404/D	
		PREFEITURA MUNICIPAL DE SÃO JOSÉ DAS PALMEIRAS-PR SECRETARIA DA AGRICULTURA E DO ABASTECIMENTO	
PROJETO SINALIZAÇÃO ESTRADA BARRA FUNDA			
PROJETO OBRA: PROJETO DE PAVIMENTAÇÃO RURAL-SÃO - PR ÁREA: 58.534,00 m ² 8,362,0 km			
LOCAL DA OBRA: MUNICÍPIO DE SÃO JOSÉ DAS PALMEIRAS - PR CNPJ: 77.819.659/0001-03			
Resp. do Projeto  ALINE DA SILVA SERRANO Data: 17/10/2025 08:58:07-0300 Verifique em https://validar.dl.gov.br	Documento assinado digitalmente CLIENTE/PROPRIETÁRIO/ÓRGÃO:	PRANCHA 06/09 DATA: OUTUBRO/2025	
ALINE DA SILVA SERRANO ENGENHEIRA CIVIL - CREA/PR 194404/D		PREFEITURA MUNICIPAL DE SÃO JOSÉ DAS PALMEIRAS CNPJ: 77.819.659/0001-03	



		Tel.: (44) 99145-3029 (44) 96814-7889 End.: Rua das Tulipas, nº 31, Bairro: Jardim das Flores Cep.: 87.450-000 - Tuneiras do Oeste-PR. E-mail: visionar.eng25@gmail.com Resp. Téc: Aline da Silva Serrano - CREA-PR 194404/D	
		PREFEITURA MUNICIPAL DE SÃO JOSÉ DAS PALMEIRAS-PR SECRETARIA DA AGRICULTURA E DO ABASTECIMENTO	
PROJETO SINALIZAÇÃO ESTRADA BARRA FUNDA			
PROJETO OBRA: PROJETO DE PAVIMENTAÇÃO RURAL-SÃO - PR ÁREA: 58.534,00 m ² 8.362,0 km			
LOCAL DA OBRA: MUNICÍPIO DE SÃO JOSÉ DAS PALMEIRAS - PR CNPJ: 77.819.655/0001-33			
Resp. p/ Projeto  Documento assinado digitalmente ALINE DA SILVA SERRANO Data: 17/10/2025 09:58:07 -0300 Verifique em https://validar.jb.gov.br	CLIENTE/PROPRIETÁRIO/ÓRGÃO: PREFEITURA MUNICIPAL DE SÃO JOSÉ DAS PALMEIRAS CNPJ: 77.819.655/0001-33	PRANCHA 07/09 DATA: OUTUBRO/2025	

LEGENDA

	A-2a>		A-10b		R-19
	A-2b>		A-18		R-19
	A-31		R-1		A-36
	A-10a		R-7		
	A-22		R-19		



	Tel.: (44) 99148-3029 (44) 98814-7899 End.: Rua das Tulipas, nº 31, Bairro: Jardim das Flores Cep.: 87.450-000 - Tuneiras do Oeste-PR. E-mail: visionar_eng25@gmail.com Resp. Téc: Aline da Silva Serrano - CREA-PR 194404/D
	PREFEITURA MUNICIPAL DE SÃO JOSÉ DAS PALMEIRAS-PR SECRETARIA DA AGRICULTURA E DO ABASTECIMENTO
PROJETO SINALIZAÇÃO ESTRADA BARRA FUNDA	
PROJETO/ OBRA: PROJETO DE PAVIMENTAÇÃO RURAL-SÃO - PR ÁREA: 58.534,00 m² 8.362,0 km	
LOCAL DA OBRA: MUNICÍPIO DE SÃO JOSÉ DAS PALMEIRAS - PR CNPJ: 77.819.665/0001-33	
Resp. p/ Projeto: ALINE DA SILVA SERRANO ENGENHEIRA CIVIL - CREA-PR 194404/D	CLIENTE/PROPRIETÁRIO/ORGÃO: PREFEITURA MUNICIPAL DE SÃO JOSÉ DAS PALMEIRAS CNPJ: 77.819.665/0001-33
PRANCHA 08/09	DATA: 09/10/2025



TRECHO MODELO


LB0-2 – FAIXA CONTÍNUA BRANCA DE BORDO

Função:
Delimitar o limite externo da pista de rolamento.
Ajuda o motorista a manter o veículo dentro da faixa, principalmente à noite ou sob chuva, servindo como referência lateral de segurança.




LF0-1: FAIXA SIMPLES CONTÍNUA AMARELA

Função:
Indicar proibição total de ultrapassagem entre fluxos opostos de tráfego.
É aplicada no eixo da via (pista simples com duplo sentido) e não pode ser transposta em hipótese alguma.




LF0-2: FAIXA SIMPLES SECCIONADA AMARELA APROXIMAÇÃO CADÊNCIA=1:2=2X4m pista simples (mão dupla), trecho em reta — o eixo central é pintado com faixa seccionada amarela 1:2 (2x4m)

Função:
Trecho de transição, aproximação da proibição, indica ao condutor que ele está se aproximando de uma faixa contínua (LFO-1) — ou seja, o início de uma zona de proibição de ultrapassagem.




LF0-2: FAIXA SIMPLES SECCIONADA AMARELA CADÊNCIA=1:3=2X6m pista simples (mão dupla), trecho em reta — o eixo central é pintado com faixa seccionada amarela 1:3 (2x6m)

Função:
Trecho livre e reto, Ultrapassagem permitida



PLACAS DE REGULAMENTAÇÃO					
PLACAS	CÓDIGOS	PINTURA	DIMENSÃO	QUANTIDADE	
	R-1	PLACA OCTOGONAL FUNDO BRANCO LÍNEA BRANCA LÍNEA INT. BRANCA LÍNEA EXT. VERMELHA	L= 0,33m	02	PLACAS OCTOGONAL 2 UNIDADES
	R-19	PLACA CIRCULAR LÍNEA VERMELHA FUNDO PRETO SÍMBOLO PRETO	Ø=0,80m	22	
	R-19	PLACA CIRCULAR LÍNEA VERMELHA FUNDO PRETO SÍMBOLO PRETO	Ø=0,80m	4	
	R-7	PLACA CIRCULAR LÍNEA VERMELHA FUNDO PRETO SÍMBOLO PRETO	Ø=0,80m		PLACAS CIRCULAR 26 UNIDADES
	A-31	PLACA LOSANGO FUNDO AMARELO SÍMBOLO PRETO LÍNEA INT. PRETA LÍNEA EXT. AMARELA	L= 0,80m	8	
	A-36	PLACA LOSANGO FUNDO AMARELO FUNDO PRETO LÍNEA INT. PRETA LÍNEA EXT. AMARELA	L= 0,80m	3	
	A-2b>	PLACA LOSANGO FUNDO AMARELO FUNDO PRETO LÍNEA INT. PRETA LÍNEA EXT. AMARELA	L= 0,80m	10	
	A-2a>	PLACA LOSANGO FUNDO AMARELO FUNDO PRETO LÍNEA INT. PRETA LÍNEA EXT. AMARELA	L= 0,80m	4	PLACAS LOSANGO 31 UNIDADES

SINALIZAÇÃO HORIZONTAL		
TIPO DE FAIXA	EXTENÇÃO	ÁREA DE PINTURA
LFO-1 FAIXA CONTÍNUA	1.761,95 m	176,20 m ²
LFO-2 FAIXA SECCIONADA / CADÊNCIA=1:3= 2X6M	6.177,95 m	616,70 m ²
LFO-2 FAIXA SECCIONADA / APROX.=CAD=1:2=2X4M	363,35 m	18,17 m ²
LB0-2 FAIXA CONTÍNUA	16.600,00 m	1.660,00 m ²
TOTAL DE FAIXA		2.471,07 m²



DETALHE LOCALIZAÇÃO DA PLACA NO BORDO

PRANCHETA DE SINALIZAÇÃO ESTRADA BARRA FUNDA.dwg

OUTUBRO DE 2025

VISIONAR
ENGENHARIA

Tel: (44) 99148-3029 (44) 98814-7889
End.: Rua das Tulipas, nº 31, Bairro: Jardim das Flores
Cep.: 87.450-000 - Tuneiras do Oeste-PR
E-mail: visionar.eng25@gmail.com
Resp. Tec: Aline da Silva Serrano - CREA-PR 194404/D

PREFEITURA MUNICIPAL DE SÃO JOSÉ DAS PALMEIRAS-PR

SECRETARIA DA AGRICULTURA E DO ABASTECIMENTO

PROJETO SINALIZAÇÃO

ESTRADA BARRA FUNDA

PROJETO OBRA:
PROJETO DE PAVIMENTAÇÃO RURAL-SÃO - PR
ÁREA: 58.534,00 m² - 8.362,0 km

LOCAL DA OBRA: MUNICÍPIO DE SÃO JOSÉ DAS PALMEIRAS - PR
CNPJ: 77.819.605/0001-33

Resp. p/ Projeto: ALINE DA SILVA SERRANO Data: 17/10/2025 09:58:07 -0300 Verifique em https://wefidat.jl.gov.br	CLIENTE/PROPRIETÁRIO/ÓRGÃO: PREFEITURA MUNICIPAL DE SÃO JOSÉ DAS PALMEIRAS CNPJ: 77.819.605/0001-33
--	---

ALINE DA SILVA SERRANO
ENGENHEIRA CIVIL - CREA/PR 194404

09/09

OUTUBRO/2025