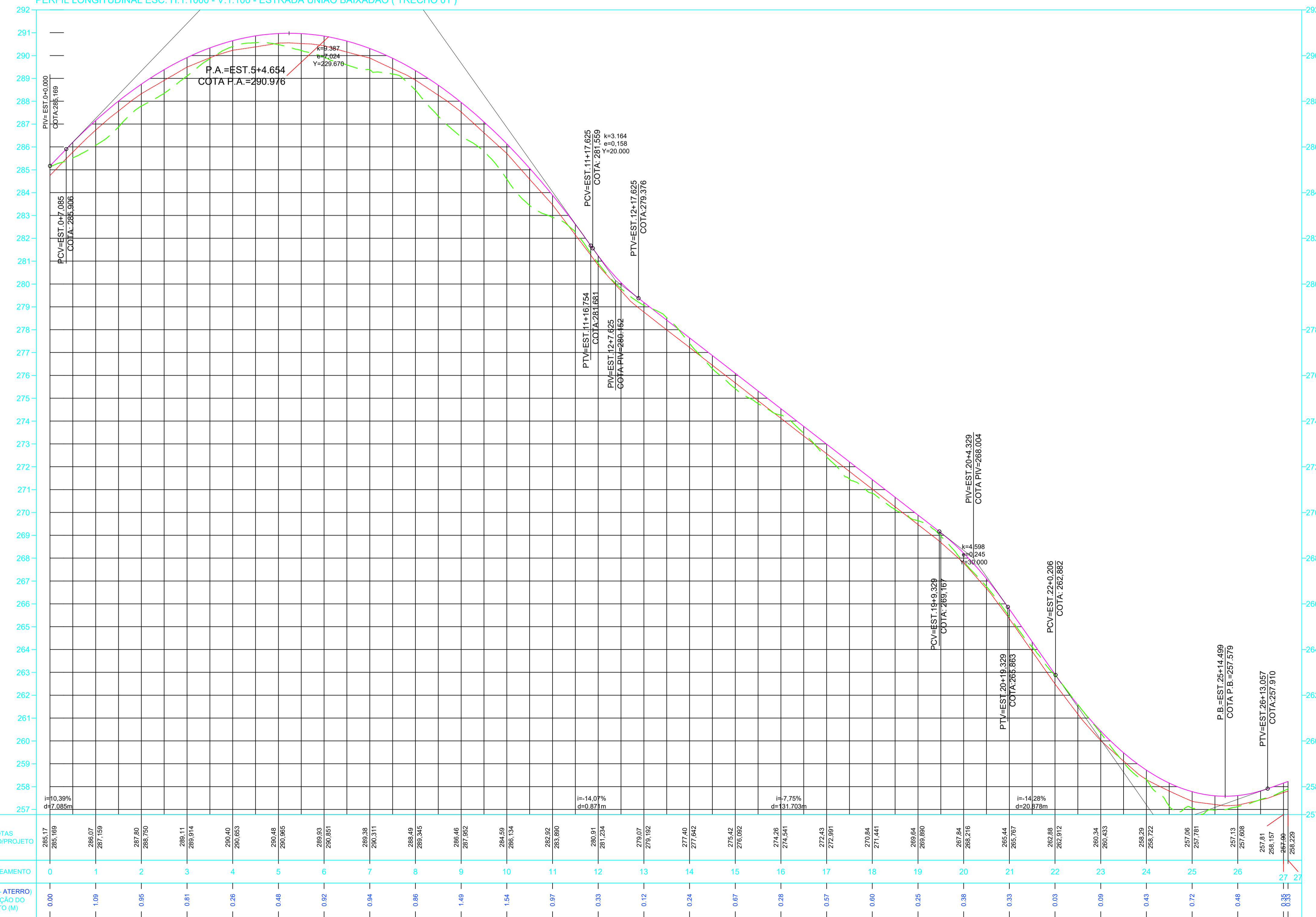


PLANTA BAIXA - GEOMÉTRICO
ESC. 1/1000

PERFIL LONGITUDINAL ESC. H:1.000 - V:1.100 - ESTRADA UNIÃO BAIXADÃO (TRECHO 01)



LEGENDA	
	TALUDE ATERRO
	TALUDE CORTE
	GREIDE ACABADO
	TERRENO NATURAL
	GREIDE TERRAPLENAGEM
	FAIXA DE DOMÍNIO DA ESTRADA
	PAVIMENTAÇÃO ASFÁLTICA CBUQ
	CURVA INTERMEDIÁRIA
	CURVA MESTRA
	VEGETAÇÃO À REMOVER
	ÁRVORE EXISTENTE
	CERCA EXISTENTE
	CERCA A REMOVER
	POSTES A REMOVER
	POSTES EXISTENTES
	PORTÃO EXISTENTE
	CERCA DE ALAMBRADO

Arquitetura em Projetos

Tel.: (44) 3639-4057 (44) 9973-5458 (44) 8401-4168
 End.: Avenida Rio de Janeiro, nº 4998, Zona 02
 Cep. 87.501-370 - Umuarama-PR.
 E-mail: apoioarquiteturaeengenharia@hotmail.com
 Homepage: apoioarquitetura.com.br
 Resp. Téc: Elson Henrique - CAU A95934-0

MUNICÍPIO DE SÃO JOSÉ DAS PALMEIRAS

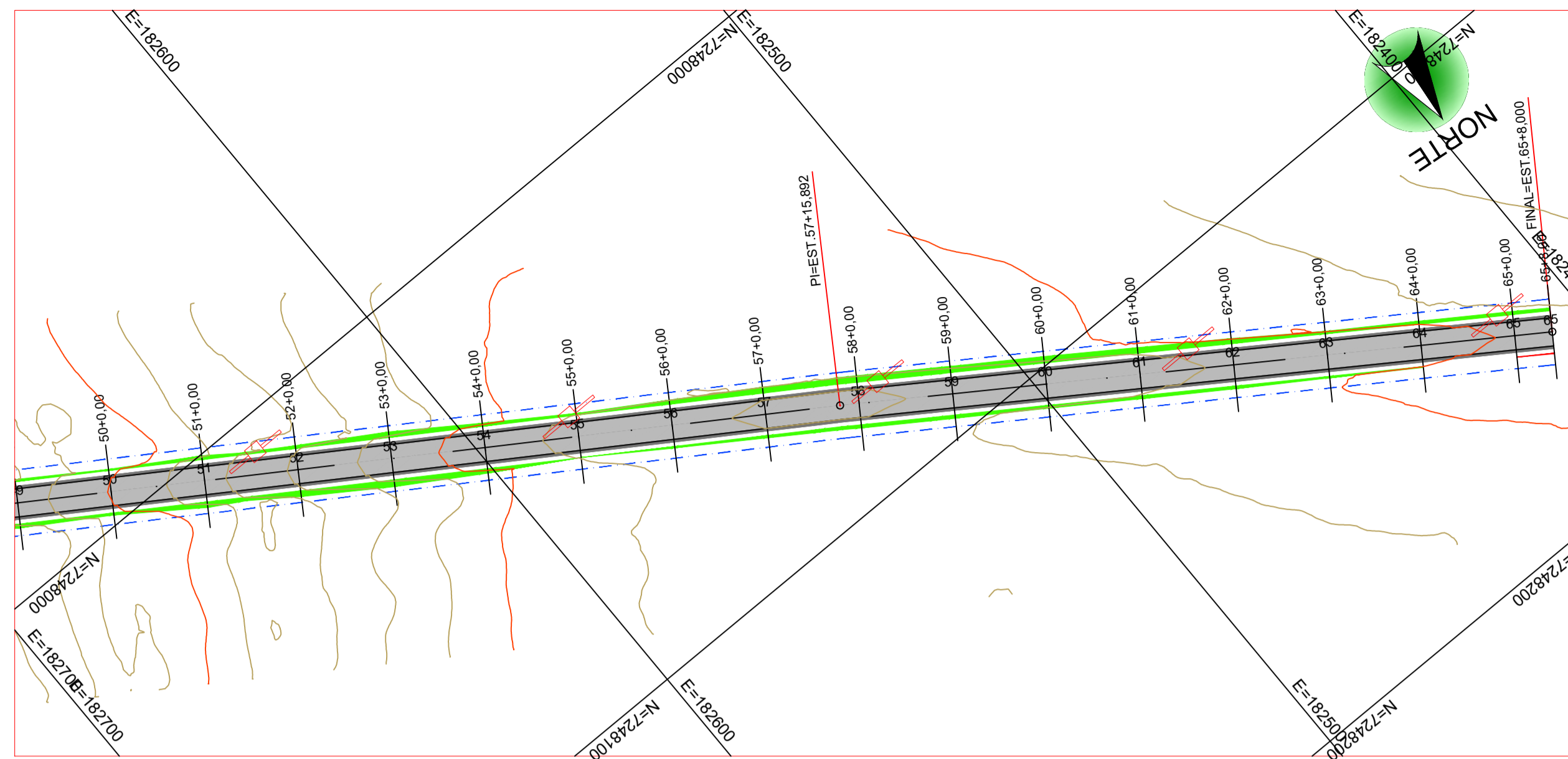
SECRETARIA DA AGRICULTURA

**SECRETARIA DA AGRICULTURA
E DO ABASTECIMENTO**

PROJETO GEOMÉTRICO

PROJETO/OBRA: PAVIMENTAÇÃO DE ESTRADA RURAL EM CBUQ	CÓDIGO
LOCAL DA OBRA: ESTRADA UNIÃO BAIXADÃO, MUNICÍPIO DE SÃO JOSÉ DAS PALMEIRAS - PR. CEP. 85.898-000	01/03
CONTEÚDO: PLANTA GEOMÉTRICA E PERFIL LONGITUDINAL	ESCALA
RESP. TÉCNICO: EDSON LUCIANO LABIAK ENGENHEIRO CIVIL - CREA-PR 226479/D	INDICADA
PROPRIETÁRIO: MUNICÍPIO DE SÃO JOSÉ DAS PALMEIRAS CNPJ: 17.819.605/0001-33	DATA
	FRANCHA

TRECHO 03

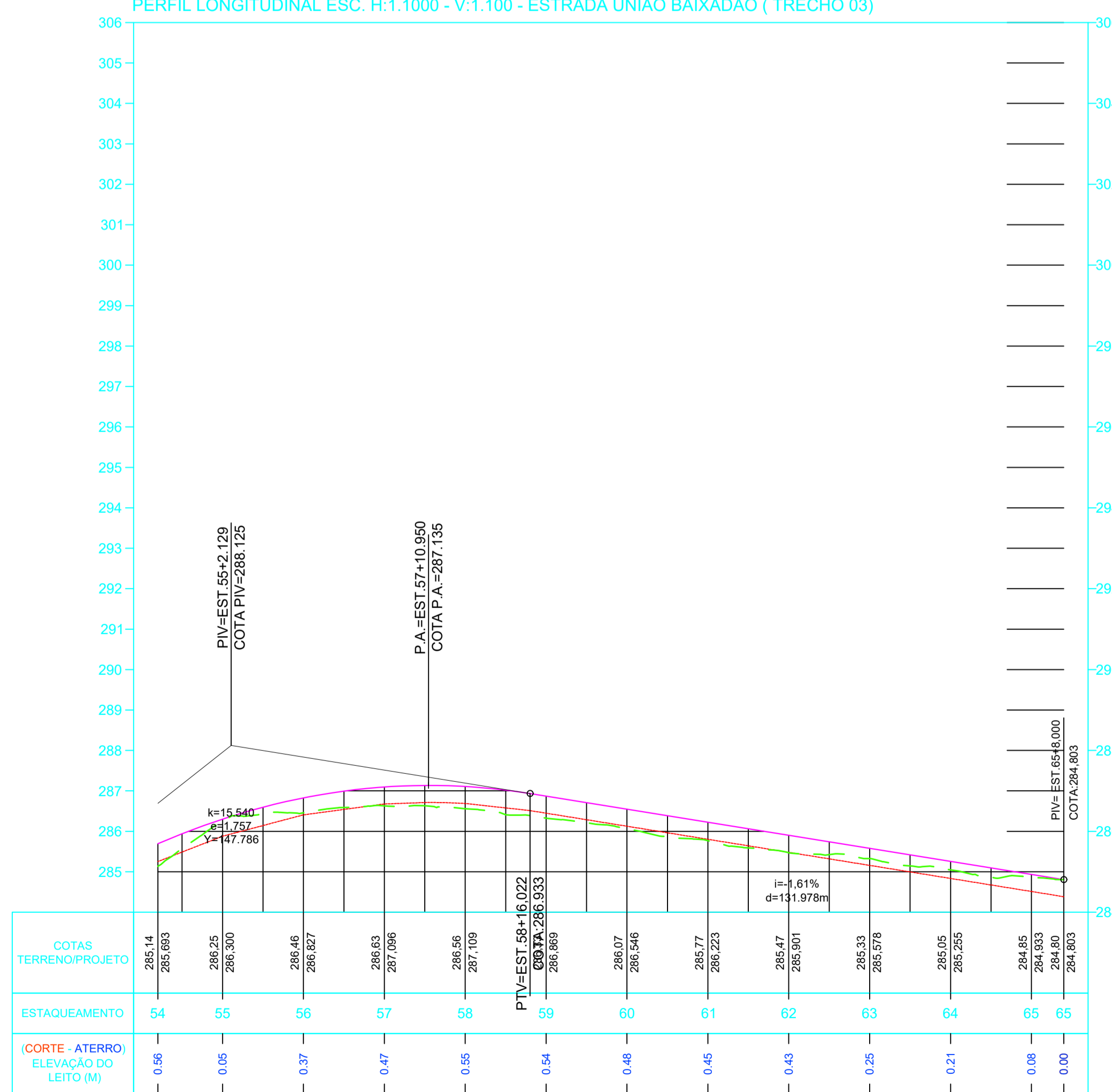


PLANTA BAIXA - GEOMÉTRICO
ESC. 1/1000

QUANTITATIVO - ESTRADA UNIÃO BAIXADÃO				
TRECHO	ESTACA	CERCAS A REMOVER (m).	VEGETAÇÃO A REMOVER (m).	POSTE A REMOVER UNID.
TRECHO 1	0+0,00 - 27+0,00	200.00	339.00	03.00
TRECHO 2	27+0,00 - 54+0,00	73.50	60.00	04.00
TRECHO 3	54+0,00 - 65+0,00	—	—	04.00
SUB TOTAL		273.50 m	399.00 m	11 unid.

LEGENDA	
	TALUDE ATERRO
	TALUDE CORTE
	GREIDE ACABADO
	TERRENO NATURAL
	GREIDE TERRAPLENAGEM
	FAIXA DE DOMÍNIO DA ESTRADA
	PAVIMENTAÇÃO ASFÁLTICA CBUQ
	CURVA INTERMEDIÁRIA
	CURVA MESTRA
	VEGETAÇÃO À REMOVER
	ÁRVORE EXISTENTE
	CERCA EXISTENTE
	CERCA A REMOVER
	POSTES A REMOVER
	POSTES EXISTENTES
	PORTÃO EXISTENTE
	CERCA DE ALAMBRADO

PERFIL LONGITUDINAL ESC. H:1.1000 - V:1.100 - ESTRADA UNIÃO BAIXADÃO (TRECHO 03)



Arquitetura em Projetos

Tel.: (44) 3639-4057 (44) 9973-5458 (44) 8401-4168
 End.: Avenida Rio de Janeiro, nº 4998, Zona 02
 Cep. 87.501-370 - Umarama-PR.
 E-mail: apoioarquitetaengenharia@hotmail.com
 Homepage: apoioarquiteta.com.br
 Resp. Téc: Elson Henrique - CAU A95934-0

MUNICÍPIO DE SÃO JOSÉ DAS PALMEIRAS

SECRETARIA DA AGRICULTURA

SECRETARIA DA AGRICULTURA E DO ABASTECIMENTO

PROJETO GEOMÉTRICO

PROJETO/OBRA: PAVIMENTAÇÃO DE ESTRADA RURAL EM CBUQ		CÓDIGO
LOCAL DA OBRA: ESTRADA UNIÃO BAIXADÃO, MUNICÍPIO DE SÃO JOSÉ DAS PALMEIRAS - PR. CEP. 85.898-000		FRANCHA
CONTEÚDO: PLANTA GEOMÉTRICA E PERFIL LONGITUDINAL		ESCALA
RESP. TÉCNICO: EDSON LUCIANO LABIAK ENGENHEIRO CIVIL - CREA-PR 226479/D	PROPRIETÁRIO: MUNICÍPIO DE SÃO JOSÉ DAS PALMEIRAS CNPJ: 17.819.605/0001-33	INDICADA
		DATA
		FRANCHA