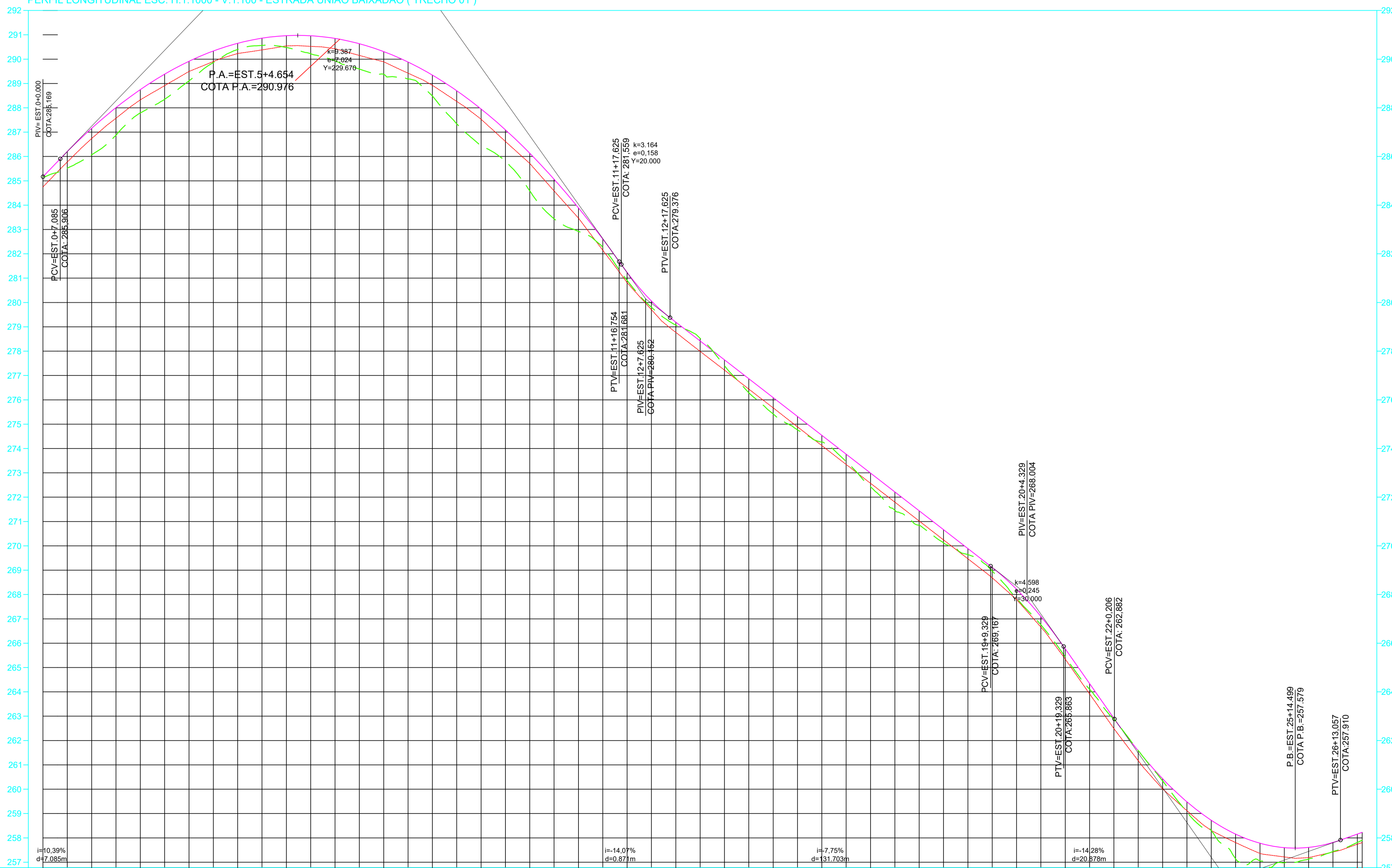


**PLANTA BAIXA - SINALIZAÇÃO**  
 ESC. 1/1000

PERFIL LONGITUDINAL ESC. H:1.000 - V:1.100 - ESTRADA UNIÃO BAIXADÃO ( TRECHO 01 )



COTAS TERRENO/PROJETO	0	1	2	3	4	5	6	7	8	9	10	11	12	13	14	15	16	17	18	19	20	21	22	23	24	25	26	27	27
ESTACIAMENTO	0	1	2	3	4	5	6	7	8	9	10	11	12	13	14	15	16	17	18	19	20	21	22	23	24	25	26	27	27
(CORTE - ATERRO) ELEVACÃO DO LEITO (M)	0.00	1.09	0.95	0.81	0.26	0.48	0.92	0.94	0.86	1.49	1.54	0.97	0.33	0.12	0.24	0.67	0.28	0.57	0.60	0.25	0.38	0.33	0.03	0.09	0.43	0.72	0.48	0.33	0.33

LEGENDA	
	TALUDE ATERRO
	TALUDE CORTE
	GREIDE ACABADO
	TERRENO NATURAL
	GREIDE TERRAPLENAGEM
	ESTRADA PROJETADA
	CURVA INTERMEDIÁRIA
	CURVA MESTRA
	FAIXA DE DOMÍNIO DA ESTRADA

**Arquitetura em Projetos**

Tel.: (44) 3639-4057 (44) 9973-5458 (44) 8401-4168  
 End.: Avenida Rio de Janeiro, nº 4998, Zona 02  
 Cep. 87.501-370 - Umuarama-PR.  
 E-mail: apoioarquiteturaengenharia@hotmail.com  
 Homepage: apoioarquitetura.com.br  
 Resp. Téc: Elson Henrique - CAU A95934-0

---

**MUNICÍPIO DE SÃO JOSÉ DAS PALMEIRAS**

**SECRETARIA DA AGRICULTURA**

---

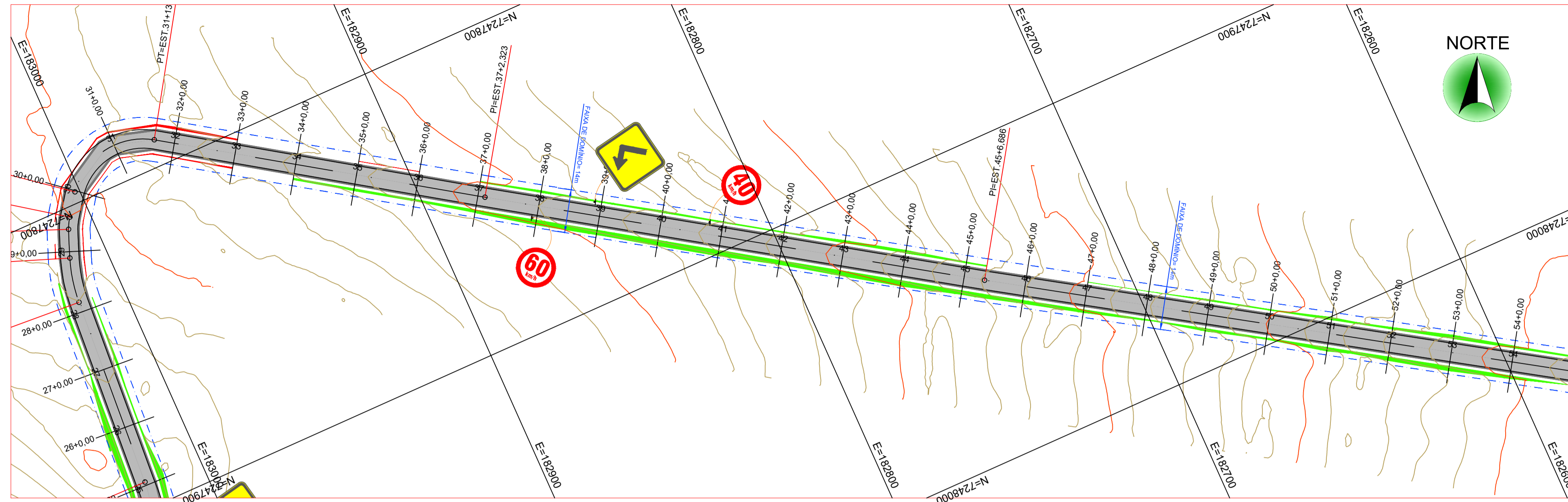
**SECRETARIA DA AGRICULTURA E DO ABASTECIMENTO**

---

**PROJETO DE SINALIZAÇÃO**

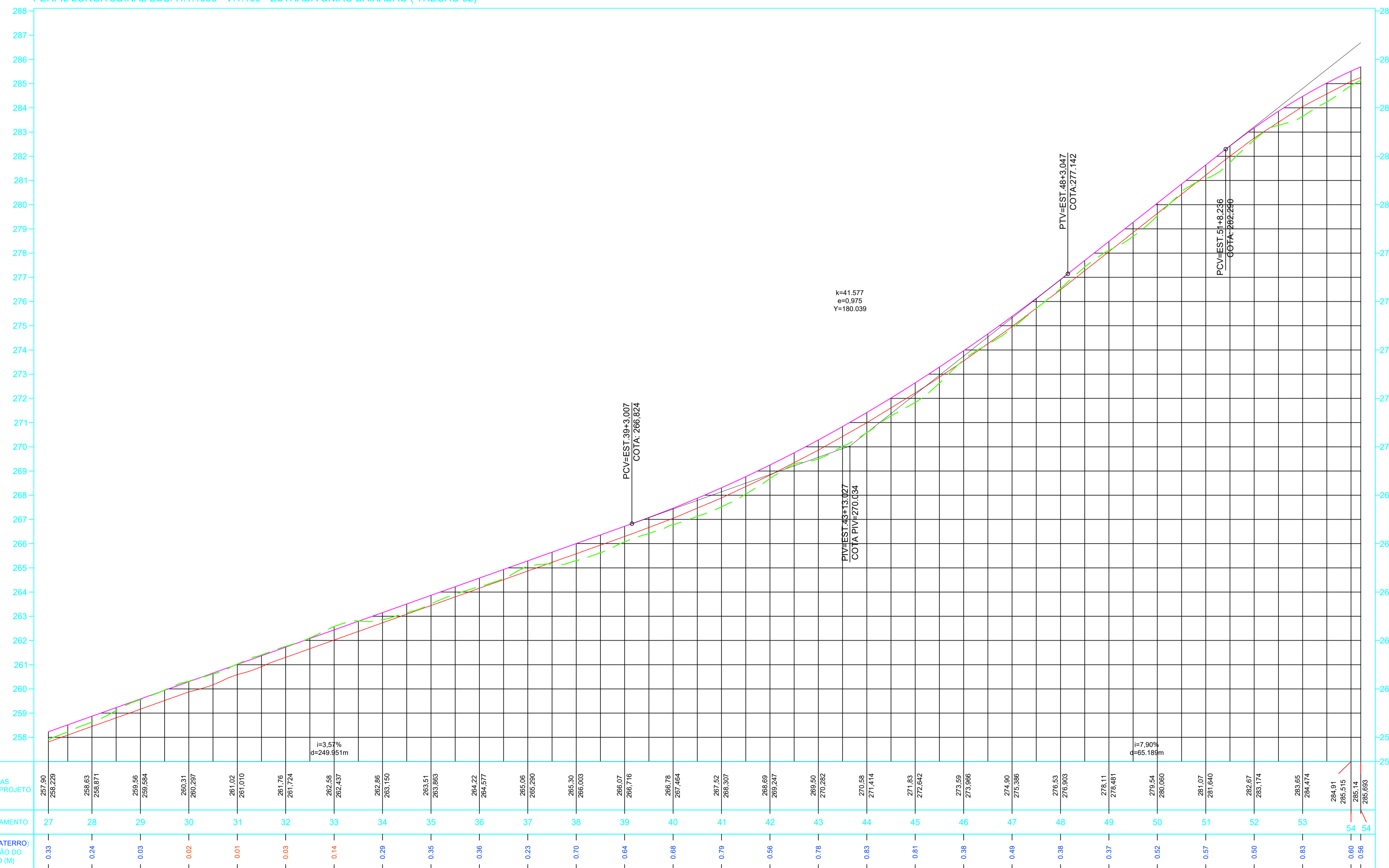
PROJETO/OBRA: <b>PAVIMENTAÇÃO DE ESTRADA RURAL EM CBUQ</b>	CÓDIGO
LOCAL DA OBRA: ESTRADA UNIÃO BAIXADÃO, MUNICÍPIO DE SÃO JOSÉ DAS PALMEIRAS - PR. CEP. 85.898-000	FRANCHA <b>01/03</b>
CONTEÚDO: SINALIZAÇÃO (PLANTA GEOMÉTRICA E PERFIL LONGITUDINAL)	ESCALA INDICADA
RESP. TÉCNICO: EDSON LUCIANO LABIAK ENGENHEIRO CIVIL - CREA-PR 226479/D	DATA
PROPRIETÁRIO: MUNICÍPIO DE SÃO JOSÉ DAS PALMEIRAS CNPJ: 17.819.605/0001-33	FRANCHA

TRECHO 02



PLANTA BAIXA - SINALIZAÇÃO  
ESC. 1/1000

PERFIL LONGITUDINAL ESC. H:1.1000 - V:1.100 - ESTRADA UNIÃO BAIXADÃO ( TRECHO 02)



LEGENDA	
	TALUDE ATERRO
	TALUDE CORTE
	GREIDE ACABADO
	TERRENO NATURAL
	GREIDE TERRAPLENAGEM
	ESTRADA PROJETADA
	CURVA INTERMEDIÁRIA
	CURVA MESTRA
	FAIXA DE DOMÍNIO DA ESTRADA



**Arquitetura em Projetos**

Tel.: (44) 3639-4057 (44) 9973-5458 (44) 8401-4168  
 End.: Avenida Rio de Janeiro, nº 4998, Zona 02  
 Cep. 87.501-370 - Umuarama-PR.  
 E-mail: apoioarquiteturaengenharia@hotmail.com  
 Homepage: apoioarquitetura.com.br  
 Resp. Téc: Elson Henrique - CAU A95934-0

---



**MUNICÍPIO DE SÃO JOSÉ DAS PALMEIRAS**

**SECRETARIA DA AGRICULTURA**

---

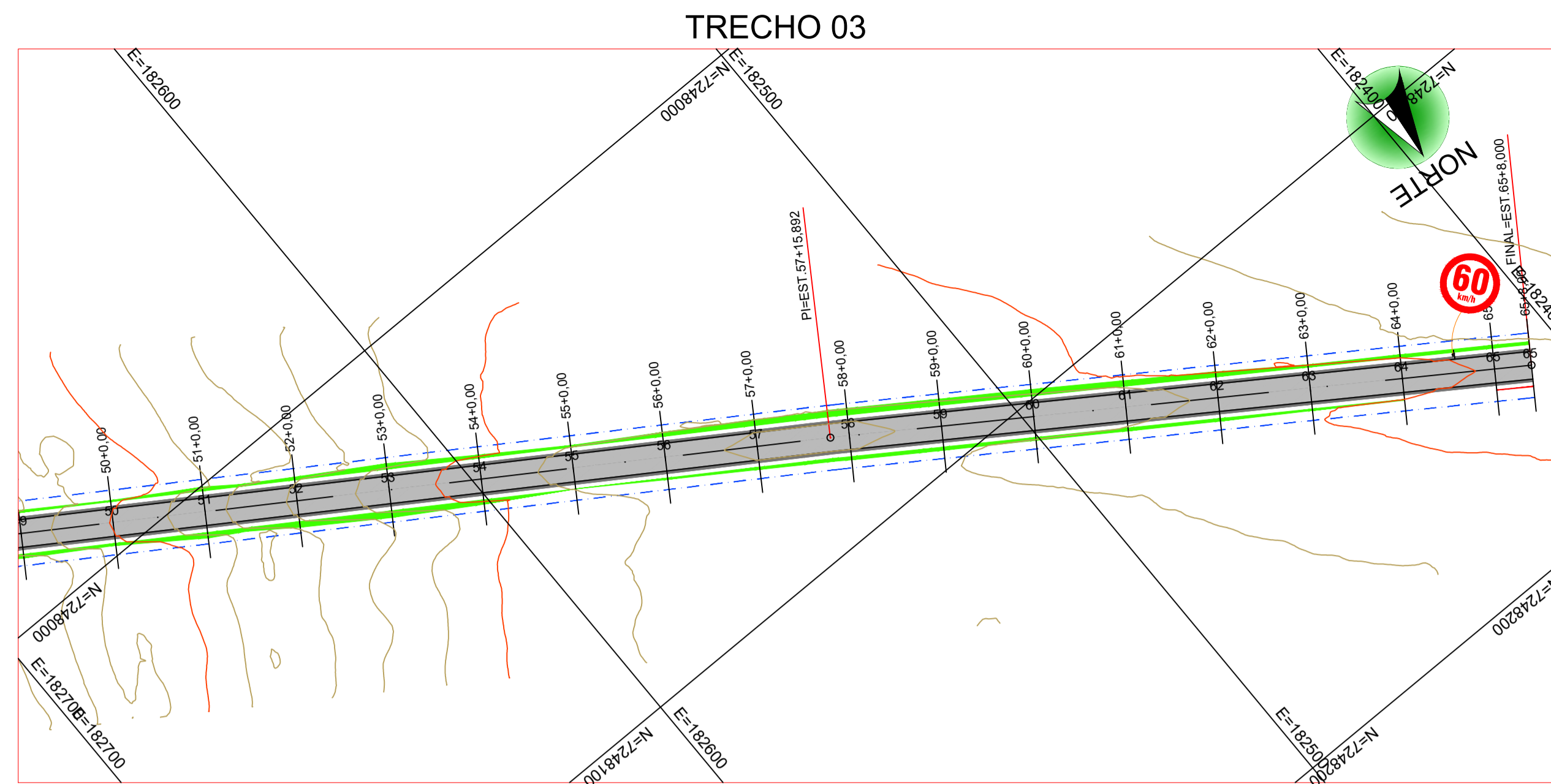


**SECRETARIA DA AGRICULTURA  
E DO ABASTECIMENTO**

---

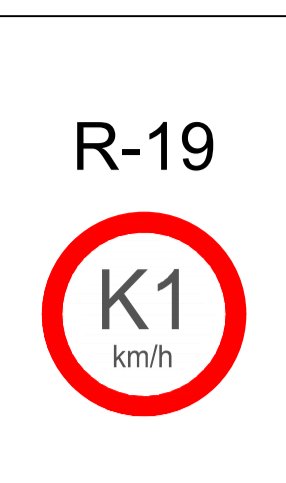
**PROJETO DE SINALIZAÇÃO**

PROJETO/OBRA: <b>PAVIMENTAÇÃO DE ESTRADA RURAL EM CBUQ</b>		CÓDIGO
LOCAL DA OBRA: ESTRADA UNIÃO BAIXADÃO, MUNICÍPIO DE SÃO JOSÉ DAS PALMEIRAS - PR. CEP. 85.898-000		FRANCHA
CONTEÚDO: SINALIZAÇÃO (PLANTA GEOMÉTRICA E PERFIL LONGITUDINAL)		<b>02/03</b>
RESP. TÉCNICO:	PROPRIETÁRIO:	FRANCHA
EDSON LUCIANO LABIAK ENGENHEIRO CIVIL - CREA-PR 226479/D	MUNICÍPIO DE SÃO JOSÉ DAS PALMEIRAS CNPJ: 17.819.805/0001-33	DATA



**PLANTA BAIXA - SINALIZAÇÃO**  
ESC. 1/1000

Forma	Cor
○	Fundo Branco
○	Simbolo Preta
○	Tarja Preta
○	Orla Vermelha
○	letra Preta



Via	Diâmetro (m)	Tarja (m)	Orla (m)
Rural (Estrada)	0,50		0,050

PLACA COM PELICULA REFLETIVA DO TIPO II - NBR 14891/2012

Forma	Cor
◇	Fundo Amarelo
◇	Simbolo Preto
◇	Orla Interna Preto
◇	Orla Externa Amarelo
◇	letras Preto



Via	Lado (m)	Orla Interna (m)	Orla Externa (m)
Rural (Estrada)	0,5	0,02	0,01

PLACA COM PELICULA REFLETIVA DO TIPO II - NBR 14891/2012

Forma	Cor
◇	Fundo Amarelo
◇	Simbolo Preto
◇	Orla Interna Preto
◇	Orla Externa Amarelo
◇	letras Preto




Via	Lado (m)	Orla Interna (m)	Orla Externa (m)
Rural (Estrada)	0,5	0,02	0,01

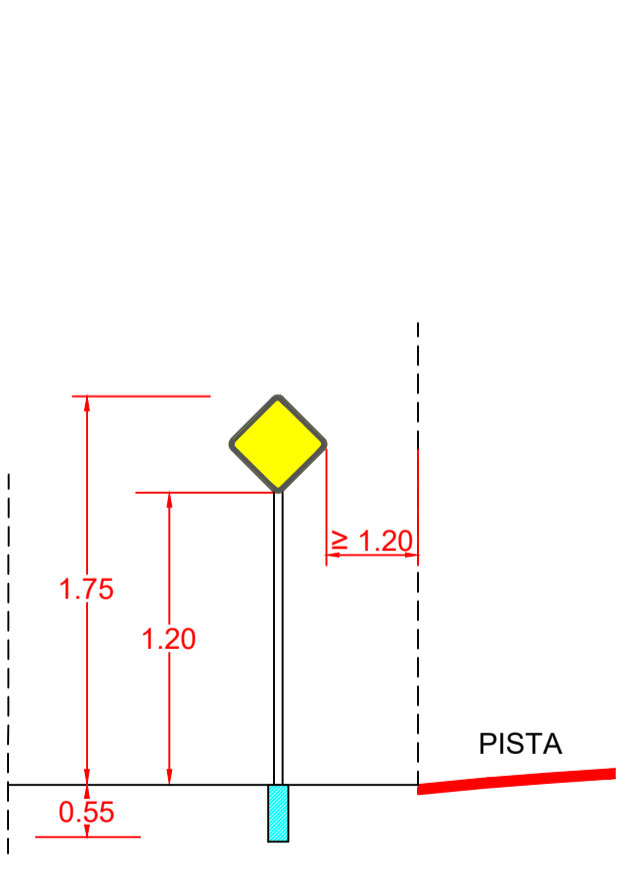
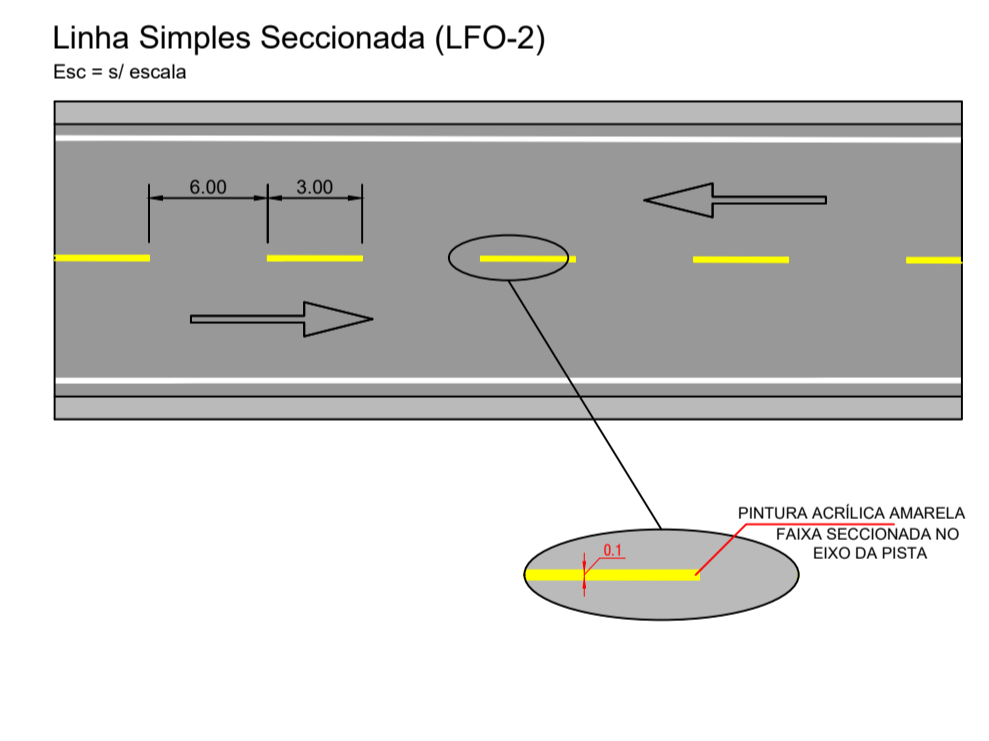
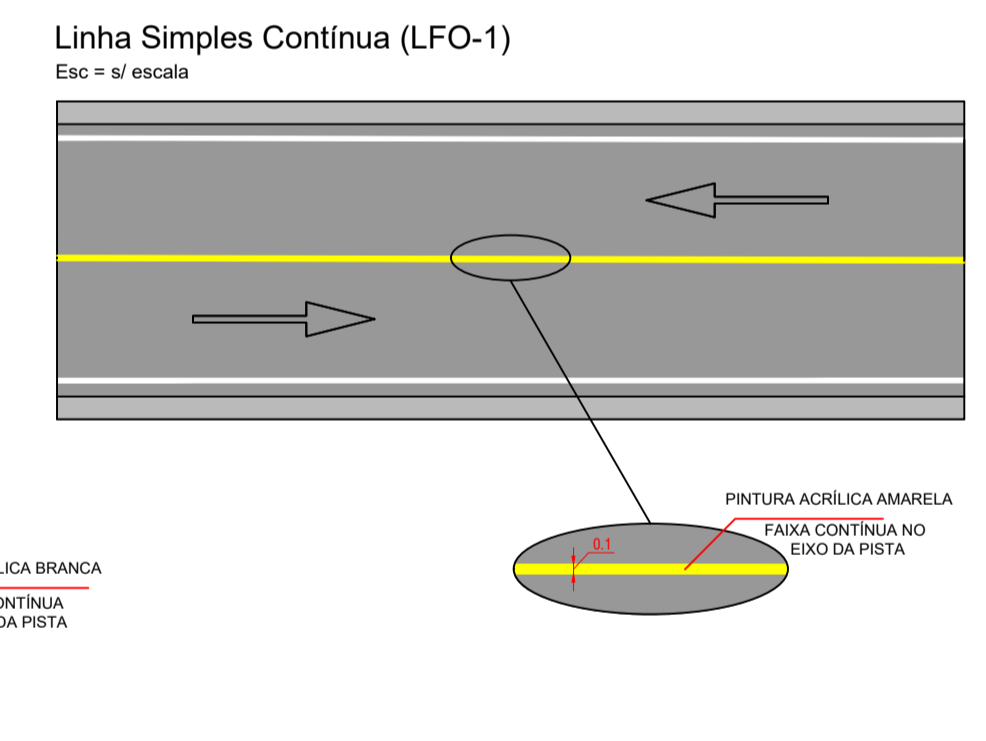
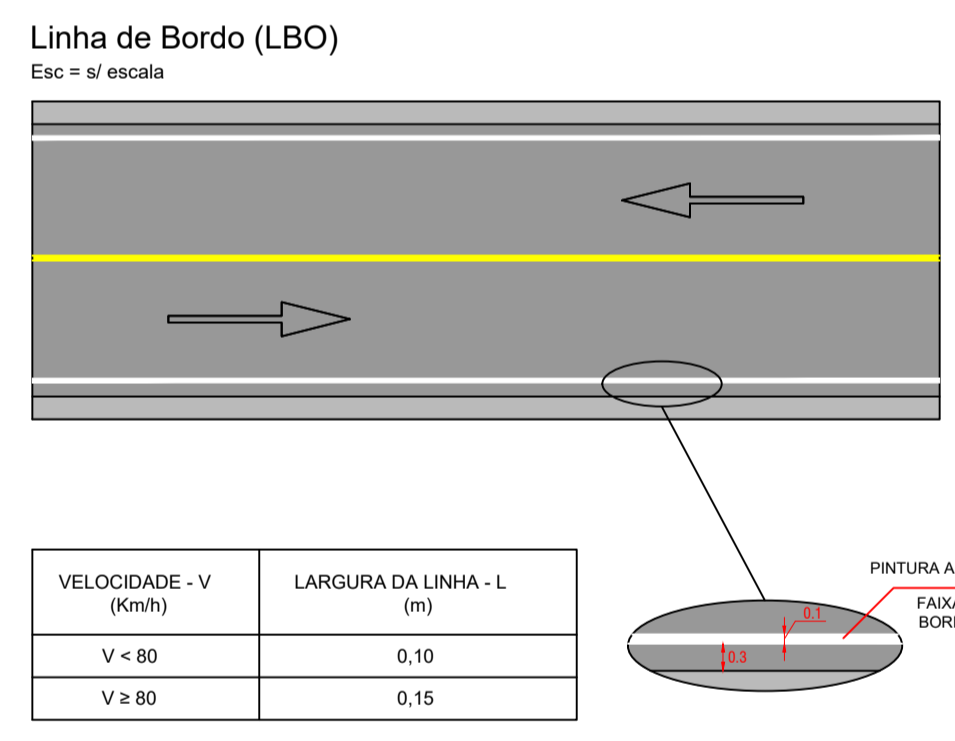
PLACA COM PELICULA REFLETIVA DO TIPO II - NBR 14891/2012

LEGENDA	
	PAVIMENTAÇÃO ASFÁLTICA CBUQ
	TALUDE ATERRO
	TALUDE CORTE
	FAIXA DE DOMÍNIO DA ESTRADA
	LINHA SIMPLES CONTÍNUA
	LINHA SIMPLES SECCIONADA
	LINHA DE BORDO
	PLACAS
PERFIL LONGITUDINAL	
	TERRENO NATURAL
	GREIDE ACABADO
	SUBLEITO

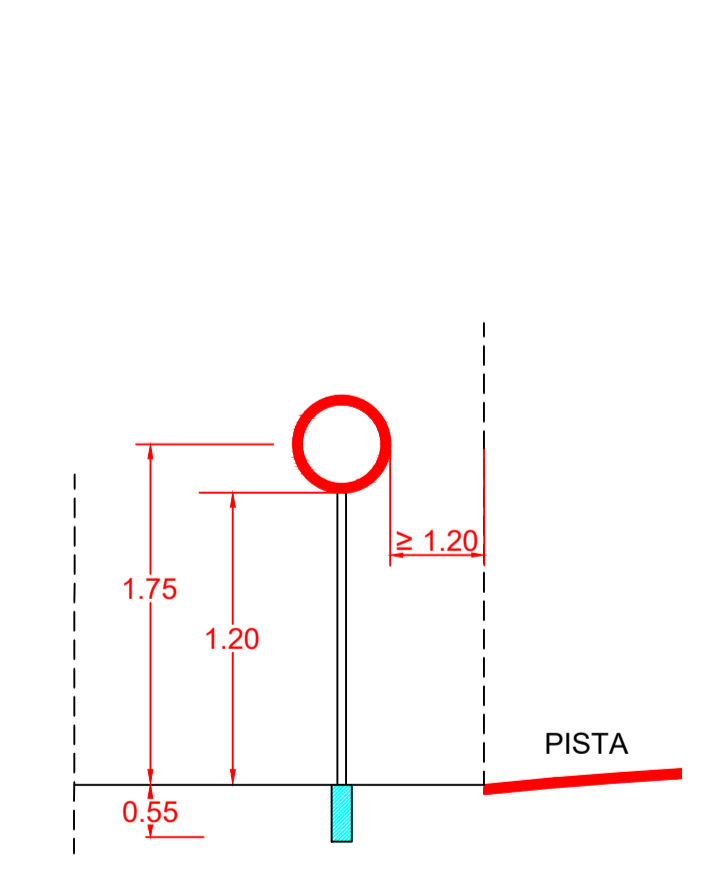
QUANTITATIVO - ESTRADA UNIÃO BAIXADÃO				
TRECHO	ESTACA	PLACA DE SINALIZAÇÃO (R19)	PLACA DE SINALIZAÇÃO (A1-a)	PLACA DE SINALIZAÇÃO (A1-b)
TRECHO 1	0+0,00 - 27+0,00	01.00	—	01.00
TRECHO 2	27+0,00 - 54+0,00	02.00	01.00	—
TRECHO 3	54+0,00 - 65+0,00	01.00	—	—
SUB TOTAL		04 unid.	01 unid.	01 unid.



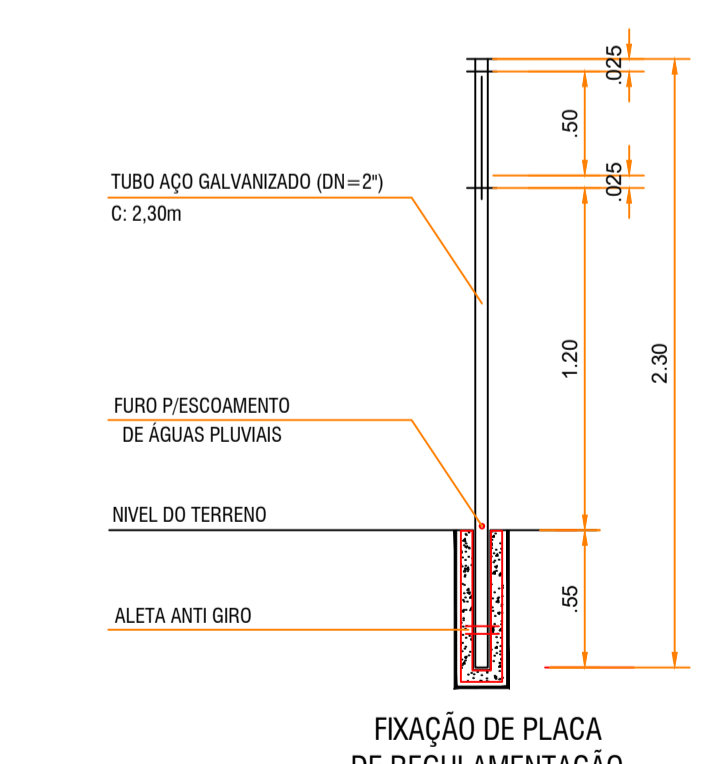
**DETALHE DE SINALIZAÇÃO HORIZONTAL**



DETALHE INSTALAÇÃO DAS PLACAS



DETALHE INSTALAÇÃO DAS PLACAS



DETALHE INSTALAÇÃO DAS PLACAS

**Arquitetura em Projetos**  
 Tel.: (44) 3639-4057 (44) 9973-5458 (44) 8401-4168  
 End.: Avenida Rio de Janeiro, nº 4998, Zona 02  
 Cep. 87.501-370 - Umuarama-PR.  
 E-mail: apoioarquiteturaengenharia@hotmail.com  
 Homepage: apoioarquitetura.com.br  
 Resp. Téc: Elson Henrique - CAU A95934-0

---

**MUNICÍPIO DE SÃO JOSÉ DAS PALMEIRAS**  
**SECRETARIA DA AGRICULTURA**

---

**SECRETARIA DA AGRICULTURA E DO ABASTECIMENTO**

---

**PROJETO DE SINALIZAÇÃO**

PROJETO/OBRA: <b>PAVIMENTAÇÃO DE ESTRADA RURAL EM CBUQ</b>		CÓDIGO
LOCAL DA OBRA: ESTRADA UNIÃO BAIXADÃO, MUNICÍPIO DE SÃO JOSÉ DAS PALMEIRAS - PR. CEP. 85.898-000		FRANCHA <b>03/03</b>
CONTEÚDO: SINALIZAÇÃO (PLANTA GEOMÉTRICA E PERFIL LONGITUDINAL)		ESCALA INDICADA
RESP. TÉCNICO: EDSON LUCIANO LABIAK ENGENHEIRO CIVIL - CREA-PR 226479/D	PROPRIETÁRIO: MUNICÍPIO DE SÃO JOSÉ DAS PALMEIRAS CNPJ: 17.819.605/0001-33	DATA FRANCHA