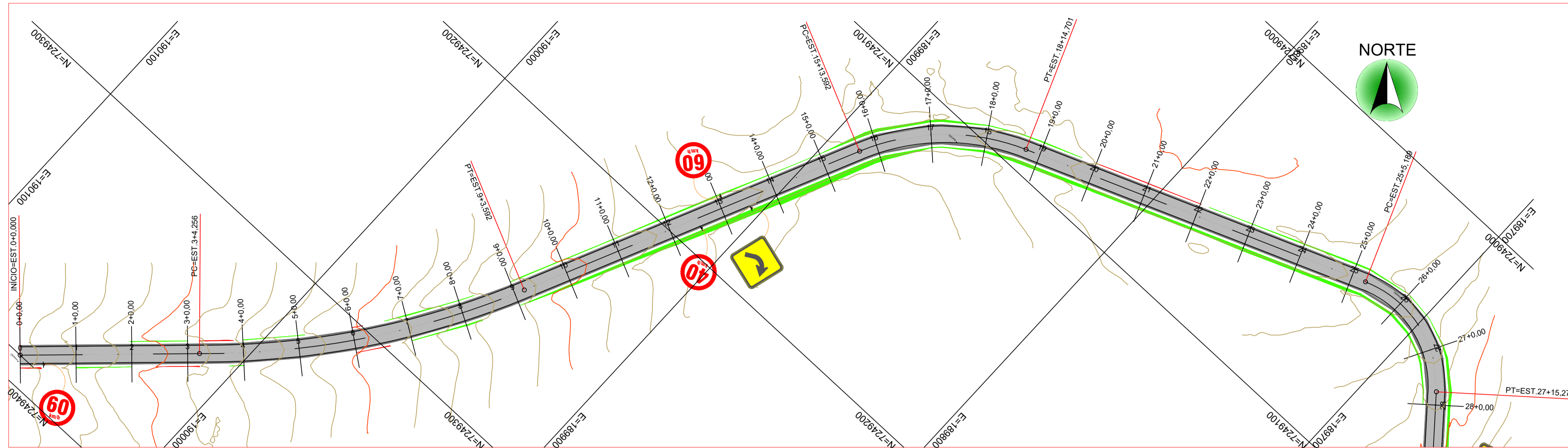
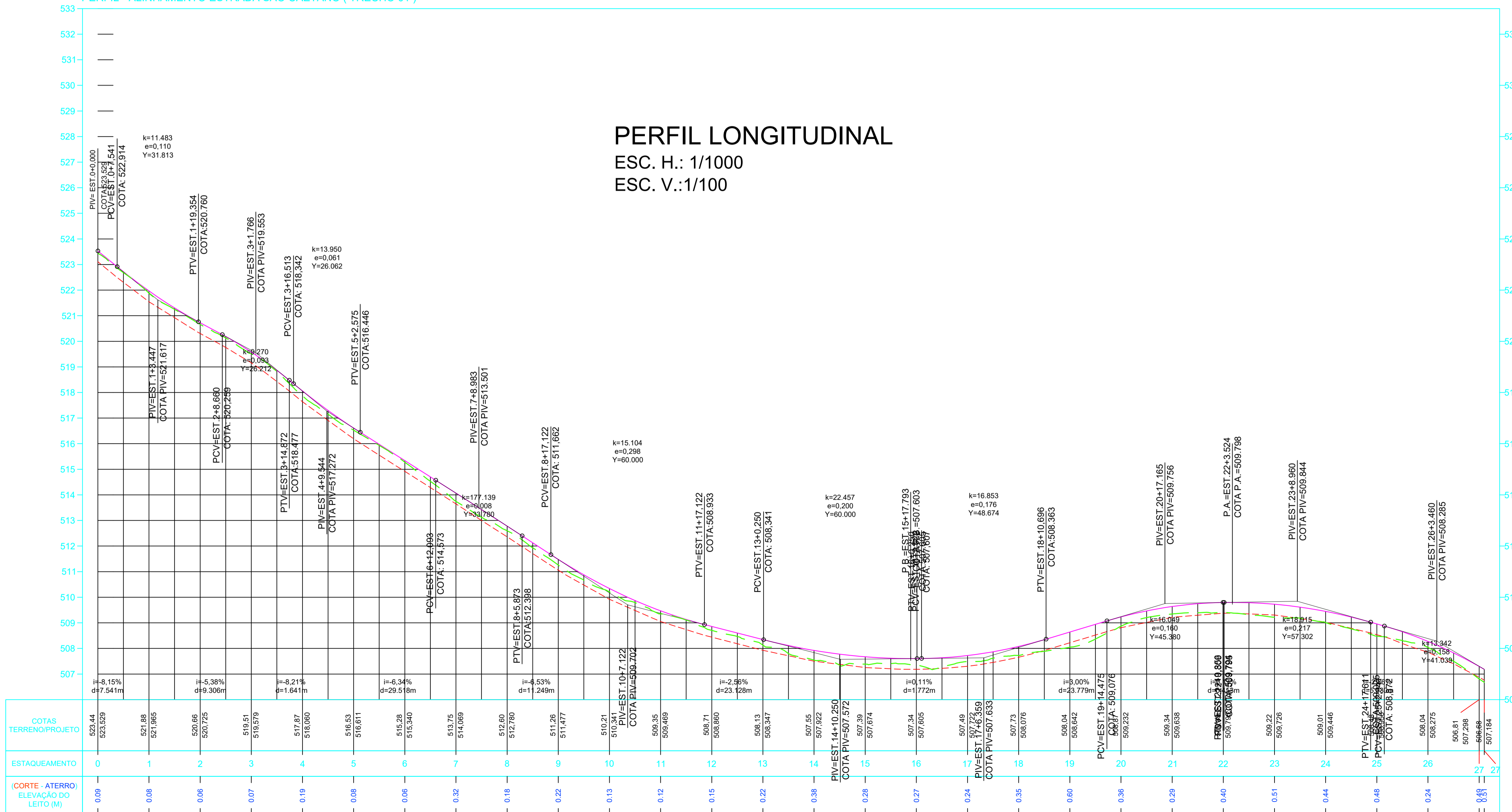


TRECHO 01



PLANTA BAIXA - SINALIZAÇÃO
ESC. 1/1000

PERFIL - ALINHAMENTO ESTRADA SÃO CAETANO (TRECHO 01)



PERFIL LONGITUDINAL
ESC. H.: 1/1000
ESC. V.: 1/100

LEGENDA	
	PAVIMENTAÇÃO ASFÁLTICA CBUQ
	TALUDE ATERRO
	TALUDE CORTE
	FAIXA DE DOMÍNIO DA ESTRADA
	LINHA SIMPLES CONTÍNUA
	LINHA SIMPLES SECCIONADA
	LINHA DE BORDO
	PLACAS
PERFIL LONGITUDINAL	
	TERRENO NATURAL
	GREIDE ACABADO
	SUBLEITO

Arquitetura em Projetos

Tel.: (44) 3639-4057 (44) 9973-5458 (44) 8401-4168
 End.: Avenida Rio de Janeiro, nº 4998, Zona 02
 Cep. 87.501-370 - Umuarama-PR.
 E-mail: apoioarquitetaengenharia@hotmail.com
 Homepage: apoioarquiteta.com.br
 Resp. Téc: Elson Henrique - CAU A95934-0

MUNICÍPIO DE SÃO JOSÉ DAS PALMEIRAS

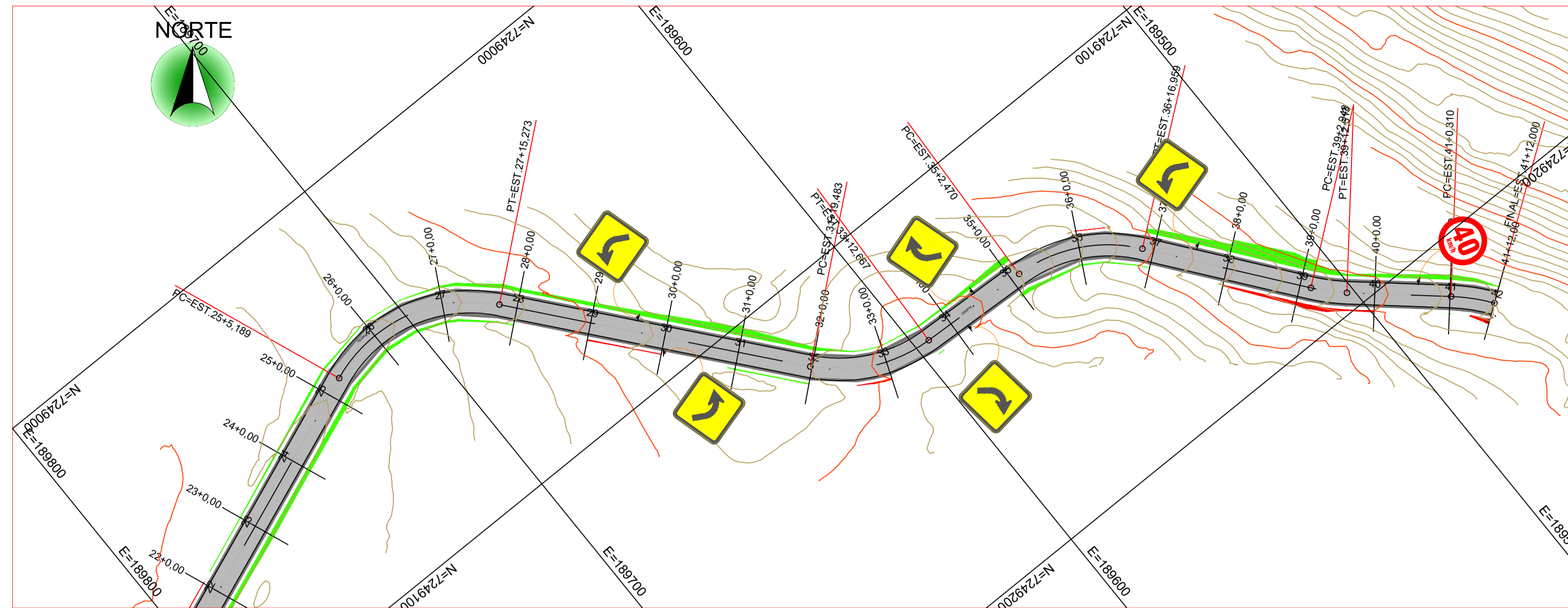
SECRETARIA DA AGRICULTURA

SECRETARIA DA AGRICULTURA E DO ABASTECIMENTO

PROJETO DE SINALIZAÇÃO


PROJETO/OBRA: PAVIMENTAÇÃO DE ESTRADA RURAL EM CBUQ.		CÓDIGO
LOCAL DA OBRA: ESTRADA SÃO CAETANO, MUNICÍPIO DE SÃO JOSÉ DAS PALMEIRAS - PR. CEP. 85.898-000		FRANCHA 01/02
CONTEÚDO: PLANTA BAIXA E PERFIL LONGITUDINAL		ESCALA INDICADA
RESP. TÉCNICO: EDSON LUCIANO LABIAK ENGENHEIRO CIVIL - CREA-PR 226479/D	PROPRIETÁRIO: MUNICÍPIO DE SÃO JOSÉ DAS PALMEIRAS CNPJ: 17.819.805/0001-33	DATA FRANCHA

TRECHO 02



PLANTA BAIXA - SINALIZAÇÃO
ESC. 1/1000

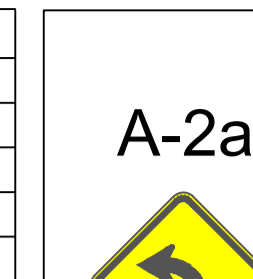
Forma	Cor
Obrigação	Fundo: Branco
	Simbolo: Preta
	Tarja: Vermelha
	letra: Preta



Via	Diâmetro (m)	Tarja (m)	Orla (m)
Rural (Estrada)	0,50		0,050

PLACA COM PELICULA REFLETIVA DO TIPO II - NBR 14891/2012

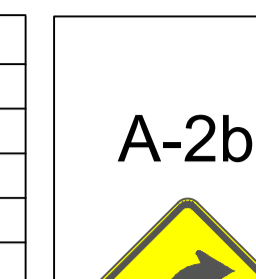
Forma	Cor
Advertência	Fundo: Amarelo
	Simbolo: Preto
	Orla Interna: Preto
	Orla Externa: Amarelo
letras: Amarelo	



Via	Lado (m)	Orla Interna (m)	Orla Externa (m)
Rural (Estrada)	0,5	0,02	0,01

PLACA COM PELICULA REFLETIVA DO TIPO II - NBR 14891/2012

Forma	Cor
Advertência	Fundo: Amarelo
	Simbolo: Preto
	Orla Interna: Preto
	Orla Externa: Amarelo
letras: Amarelo	



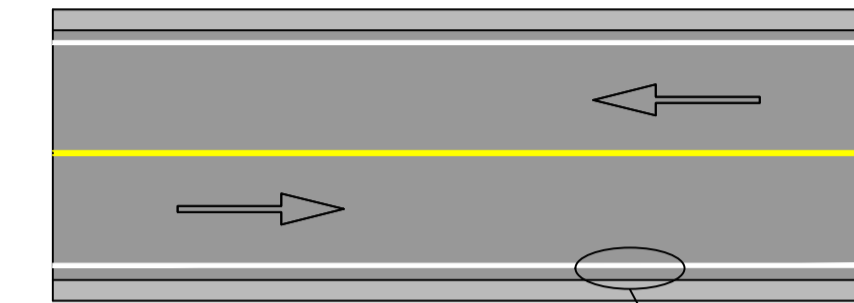
Via	Lado (m)	Orla Interna (m)	Orla Externa (m)
Rural (Estrada)	0,5	0,02	0,01

PLACA COM PELICULA REFLETIVA DO TIPO II - NBR 14891/2012

DETALHE DE SINALIZAÇÃO HORIZONTAL

Linha de Bordo (LBO)

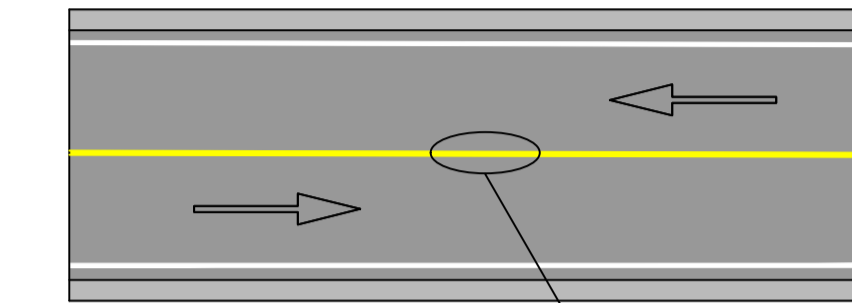
Esc = 1/100



VELOCIDADE - V (Km/h)	LARGURA DA LINHA - L (m)
V < 80	0,10
V > 80	0,15

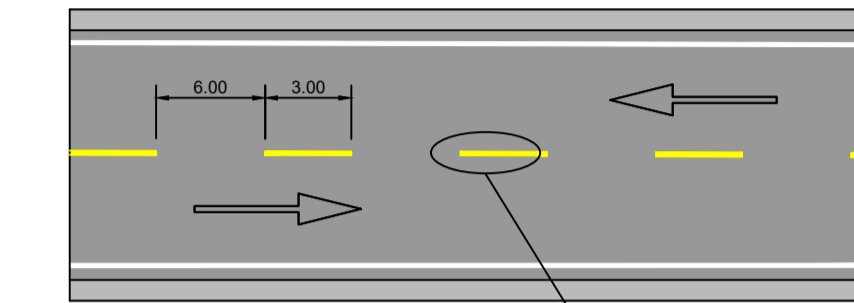
Linha Simples Contínua (LFO-1)

Esc = 1/100

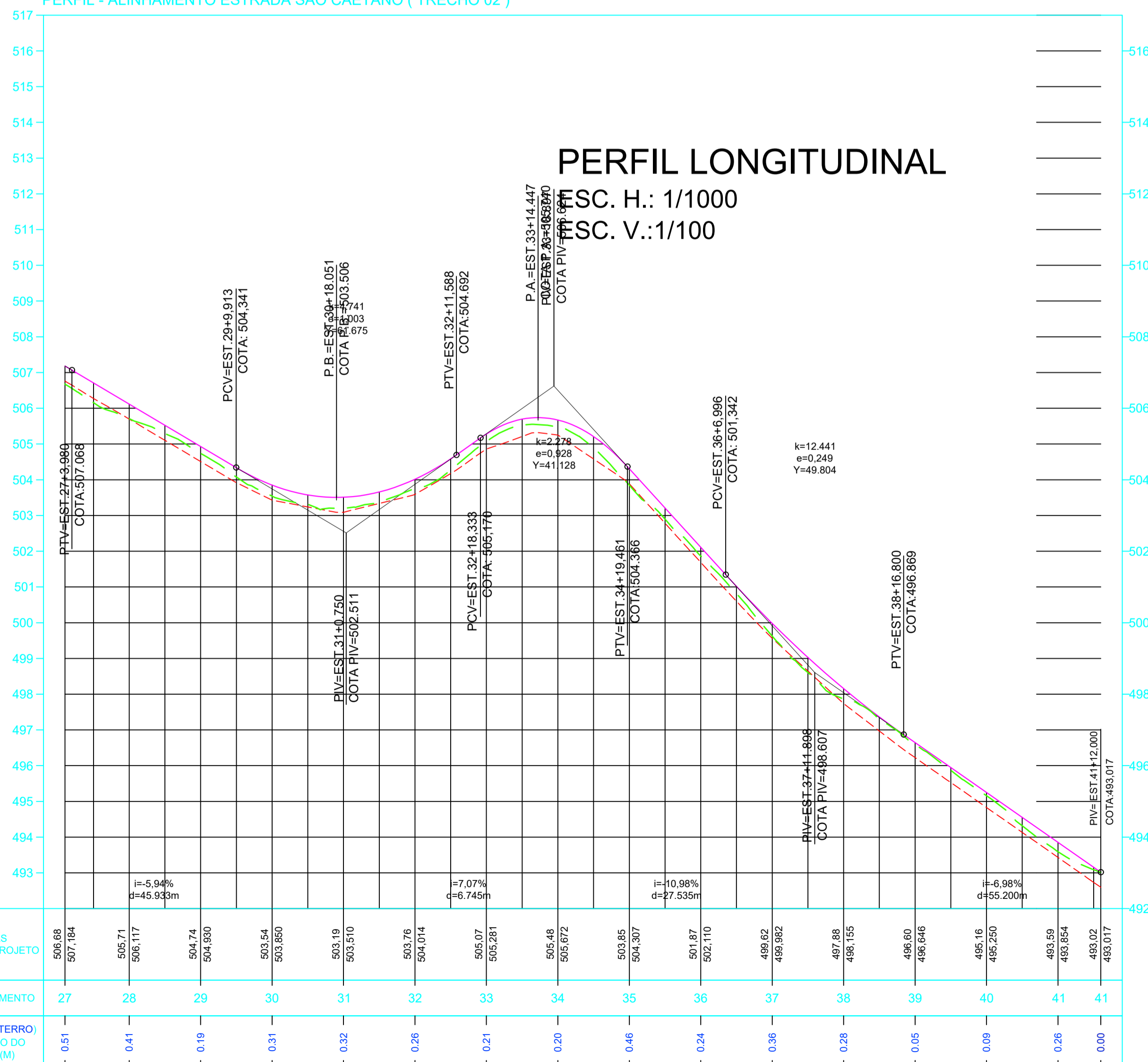


Linha Simples Seccionada (LFO-2)

Esc = 1/100

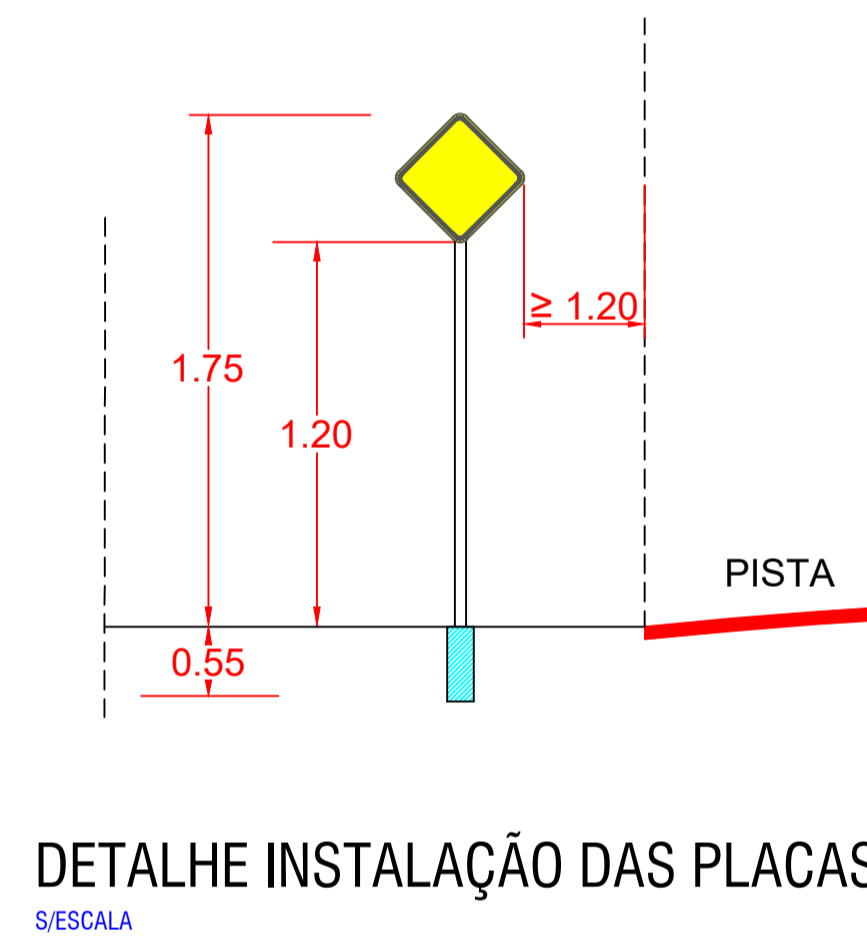


PERFIL - ALINHAMENTO ESTRADA SÃO CAETANO (TRECHO 02)

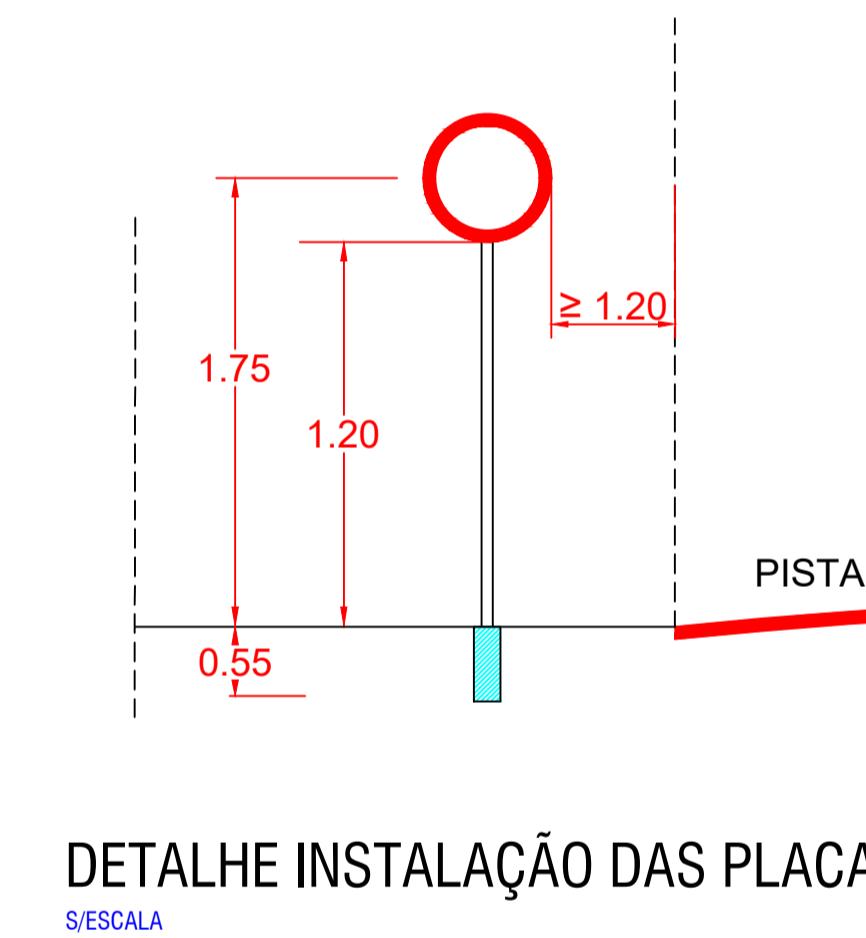


PERFIL LONGITUDINAL

ESC. H.: 1/1000
ESC. V.: 1/100



DETALHE INSTALAÇÃO DAS PLACAS
S/ESCALA



DETALHE INSTALAÇÃO DAS PLACAS
S/ESCALA

LEGENDA

	PAVIMENTAÇÃO ASFÁLTICA CBUQ
	TALUDE ATERRO
	TALUDE CORTE
	FAIXA DE DOMÍNIO DA ESTRADA
	LINHA SIMPLES CONTÍNUA
	LINHA SIMPLES SECCIONADA
	LINHA DE BORDO
	PLACAS
PERFIL LONGITUDINAL	
	TERRENO NATURAL
	GREIDE ACABADO
	SUBLEITO

QUANTITATIVO - ESTRADA SÃO CAETANO				
TRECHO	ESTACA	PLACA DE SINALIZAÇÃO (R19)	PLACA DE SINALIZAÇÃO (A2-a)	PLACA DE SINALIZAÇÃO (A2-b)
TRECHO 1	0+0,00 - 27+0,00	03.00	—	01.00
TRECHO 2	27+0,00 - 41+0,00	01.00	03.00	02.00
SUB TOTAL		04 unid.	03 unid.	03 unid.

Arquitetura em Projetos
APOIO
 Arquitetura em Projetos
 Tel.: (44) 3639-4057 (44) 9973-5458 (44) 8401-4168
 End.: Avenida Rio de Janeiro, nº 4998, Zona 02
 Cep. 87.501-370 - Umuarama-PR.
 E-mail: apoioarquiteturaengenharia@hotmail.com
 Homepage: apoioarquitetura.com.br
 Resp. Téc: Elson Henrique - CAU A95934-0

MUNICÍPIO DE SÃO JOSÉ DAS PALMEIRAS
SECRETARIA DA AGRICULTURA

SECRETARIA DA AGRICULTURA E DO ABASTECIMENTO

PROJETO DE SINALIZAÇÃO

PROJETO/OBRA: PAVIMENTAÇÃO DE ESTRADA RURAL EM CBUQ.	CÓDIGO
LOCAL DA OBRA: ESTRADA SÃO CAETANO, MUNICÍPIO DE SÃO JOSÉ DAS PALMEIRAS - PR. CEP. 85.898-000	FRANCHA 02/02
CONTEÚDO: PLANTA BAIXA, PERFIL LONGITUDINAL, QUANTITATIVO E DETALHES.	ESCALA INDICADA
RESP. TÉCNICO: EDSON LUCIANO LABIAK ENGENHEIRO CIVIL - CREA-PR 226479/D	DATA
PROPRIETÁRIO: MUNICÍPIO DE SÃO JOSÉ DAS PALMEIRAS CNPJ: 17.819.605/0001-33	FRANCHA