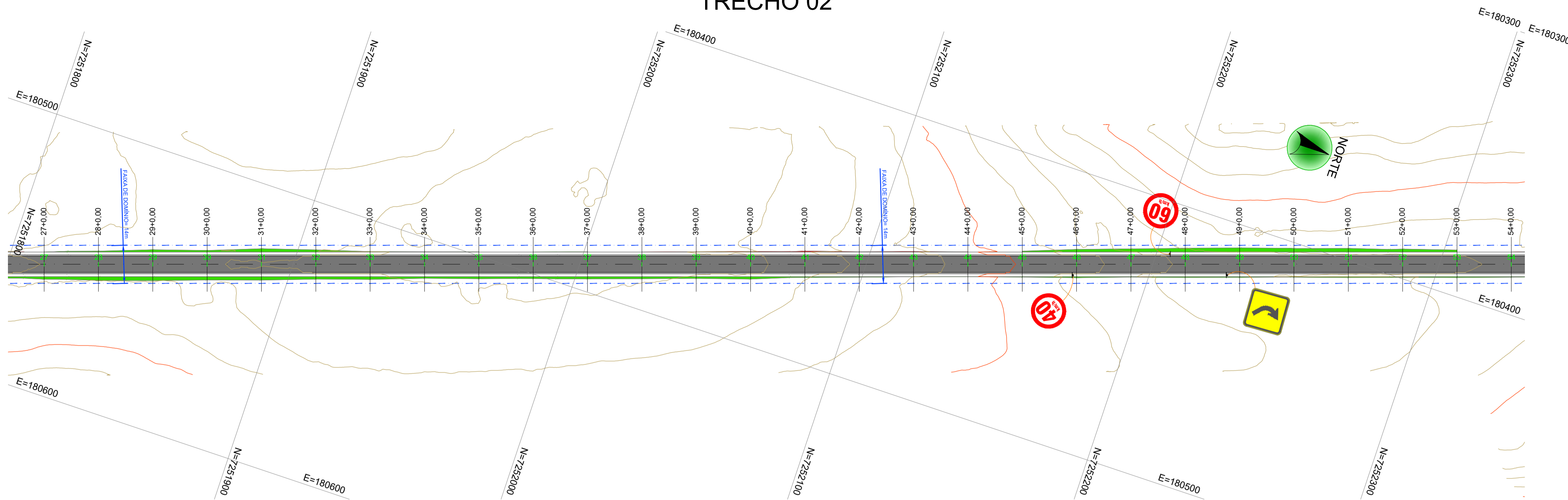


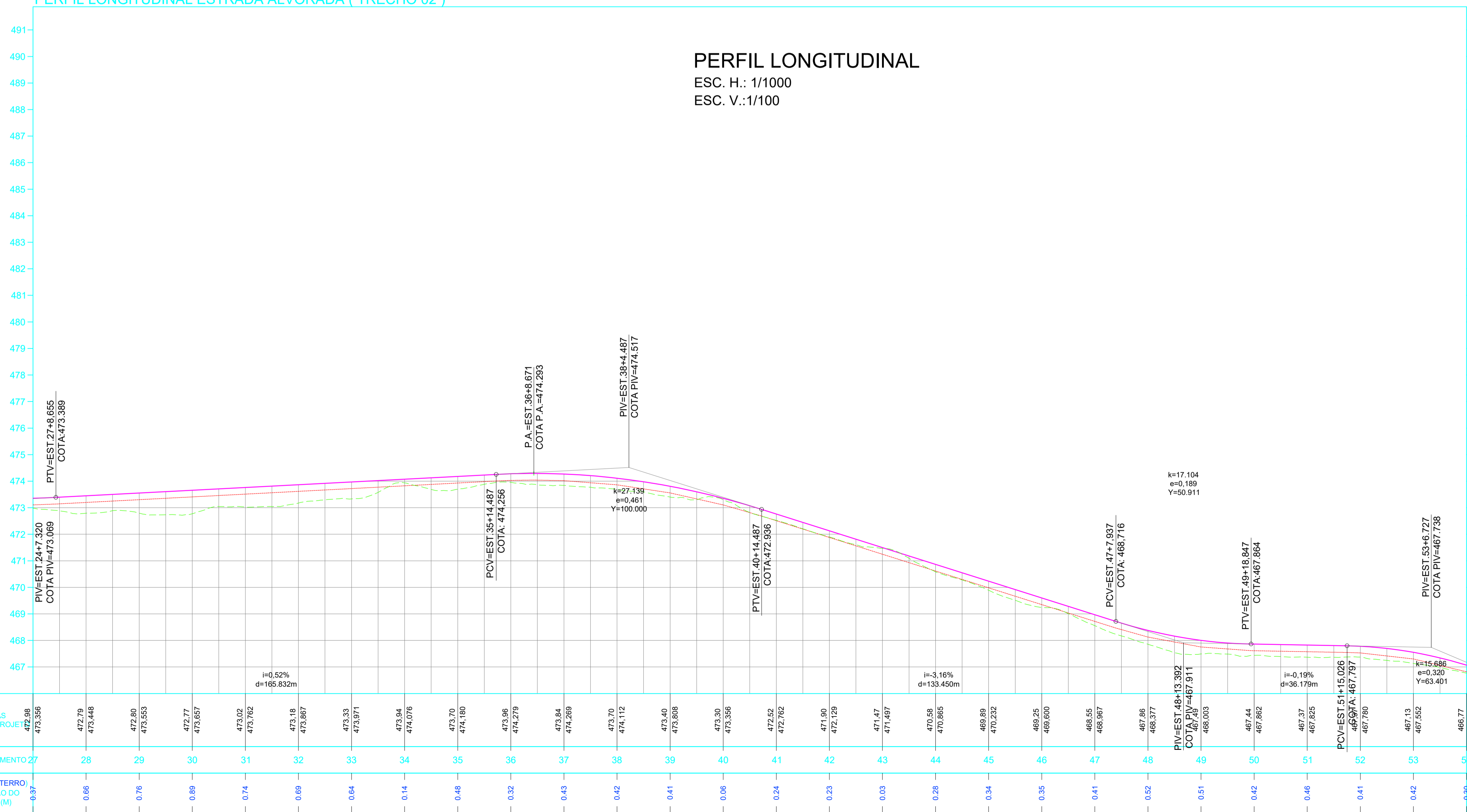
TRECHO 02



PLANTA BAIXA SINALIZAÇÃO
ESC.:1/1000

LEGENDA	
	PAVIMENTAÇÃO ASFÁLTICA CBUQ
	TALUDE ATERRO
	TALUDE CORTE
	FAIXA DE DOMÍNIO DA ESTRADA
	LINHA SIMPLES CONTÍNUA
	LINHA SIMPLES SECCIONADA
	LINHA DE BORDO
	PLACAS
PERFIL LONGITUDINAL	
	TERRENO NATURAL
	GREIDE ACABADO
	SUBLEITO

PERFIL LONGITUDINAL ESTRADA ALVORADA (TRECHO 02)



Arquitetura em Projetos

Tel.: (44) 3639-4057 (44) 9973-5458 (44) 8401-4168
End.: Avenida Rio de Janeiro, nº 4998, Zona II
Cep. 87501-370 - Umuarama-Pr.
E-mail: apoioarquiteturaeengenharia@hotmail.com
Homepage: apoioarquitetura.com.br
Resp. Téc: Elson Henrique - CAU A95934-0

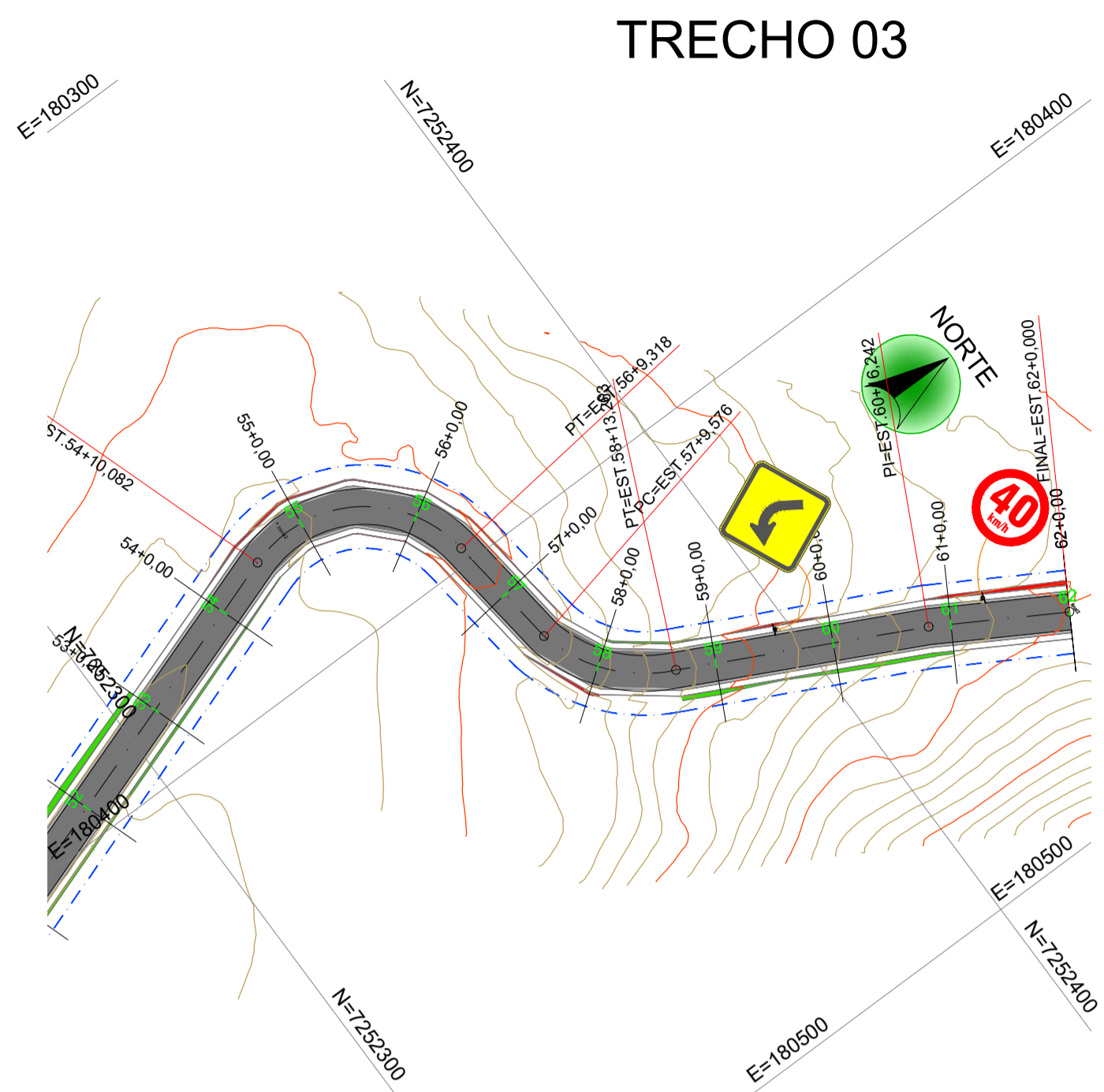
MUNICÍPIO DE SÃO JOSÉ DAS PALMEIRAS

SECRETARIA DE PLANEJAMENTO URBANO

SECRETARIA DA AGRICULTURA E DO ABASTECIMENTO

PROJETO DE SINALIZAÇÃO

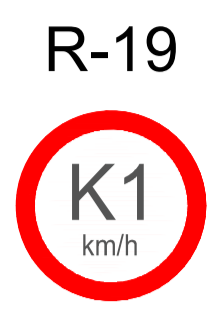
PROJETO/OBRA: PAVIMENTAÇÃO DE ESTRADA RURAL EM CBUQ.		CÓDIGO
LOCAL DA OBRA: ESTRADA ALVORADA MUNICÍPIO DE SÃO JOSÉ DAS PALMEIRAS- PR. CEP.: 85.898-000.		02/03
CONTEÚDO: PLANTA BAIXA E PERFIL LONGITUDINAL		ESCALA
RESP. TÉCNICO: EDSON LUCIANO LABIAK ENGENHEIRO CIVIL - CREA-PR 226479/D		INDICA
PROPRIETÁRIO: MUNICÍPIO DE SÃO JOSÉ DAS PALMEIRAS CNPJ nº 77.819.855/0001-33		DATA
		FRANCHA



PLANTA BAIXA SINALIZAÇÃO
ESC:1/1000

Forma	Cor	
Obrigaçao	Fundo	Branco
	Simbolo	Preta
	Tarja	
	Orla	Vermelha
	letra	Preta

Via	Diâmetro (m)	Tarja (m)	Orla (m)
Rural (Estrada)	0,50		0,050



Forma	Cor	
Advertencia	Fundo	Amarelo
	Simbolo	Preto
	Orla Interna	Preto
	Orla Externa	Amarelo
	letras	

Via	Lado (m)	Orla Interna (m)	Orla Externa (m)
Rural (Estrada)	0,5	0,02	0,01



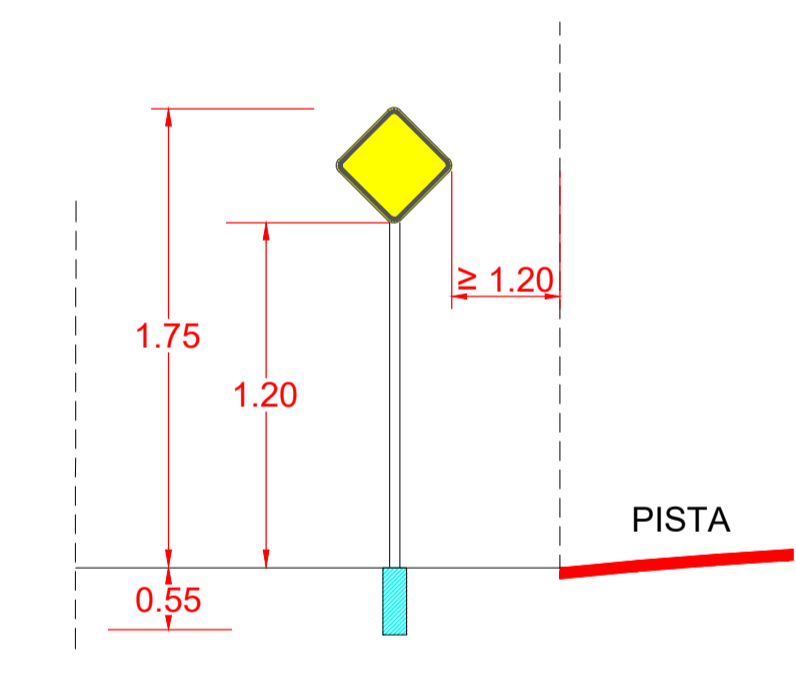
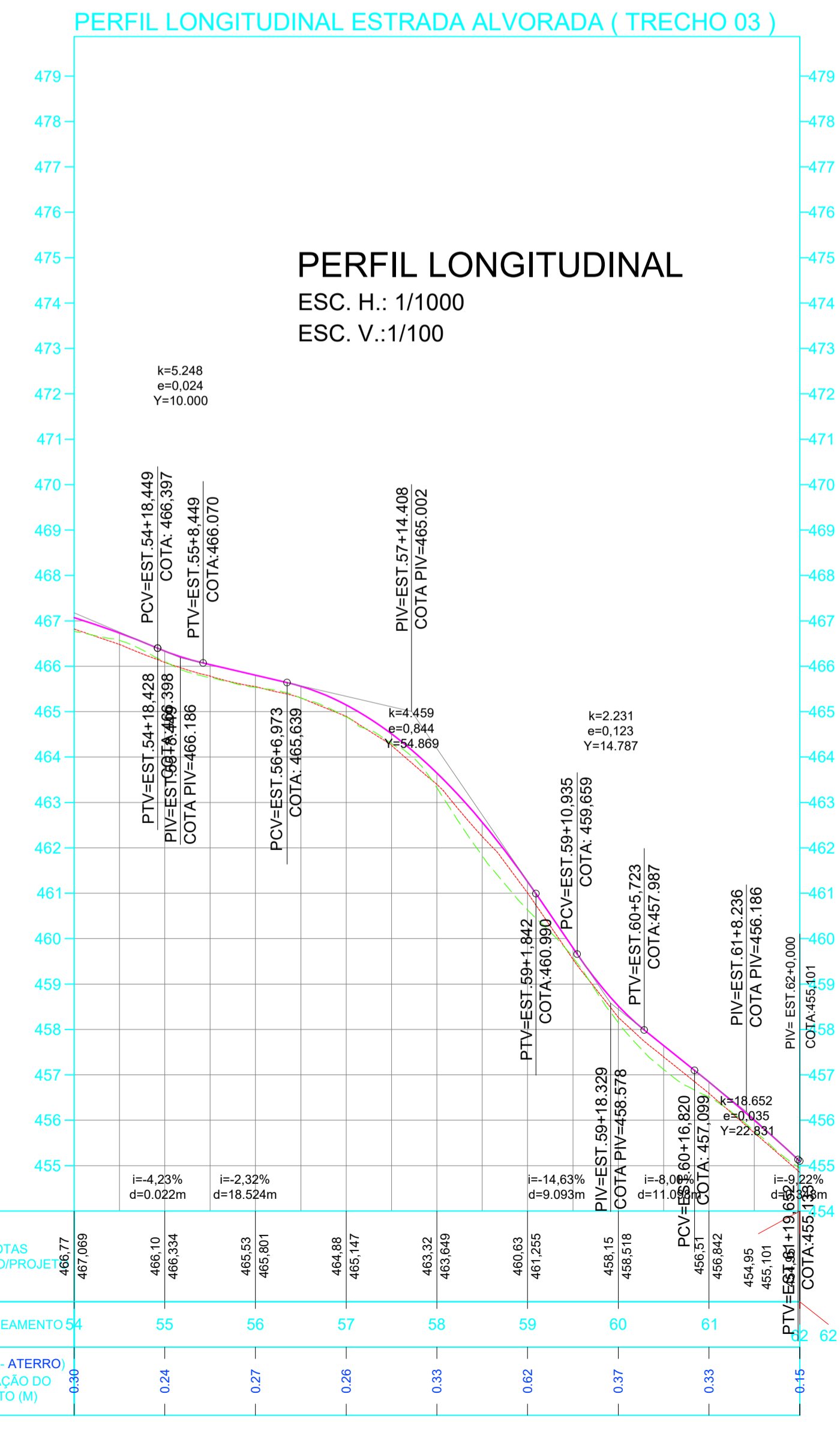
Forma	Cor	
Advertencia	Fundo	Amarelo
	Simbolo	Preto
	Orla Interna	Preto
	Orla Externa	Amarelo
	letras	

Via	Lado (m)	Orla Interna (m)	Orla Externa (m)
Rural (Estrada)	0,5	0,02	0,01

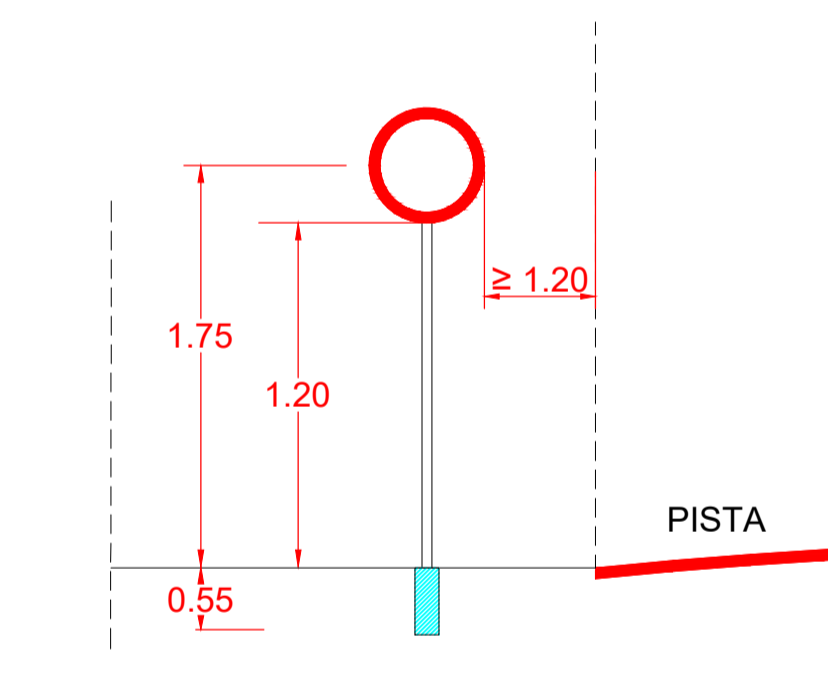


QUANTITATIVO - ESTRADA ALVORADA				
TRECHO	ESTACA	PLACA DE SINALIZAÇÃO (R19)	PLACA DE SINALIZAÇÃO (A1-a)	PLACA DE SINALIZAÇÃO (A1-b)
TRECHO 1	0+0,00 - 27+0,00	01.00	—	—
TRECHO 2	27+0,00 - 54+0,00	02.00	—	01.00
TRECHO 3	54+0,00 - 62+0,00	01.00	01.00	—
SUB TOTAL		04 unid.	01 unid.	01 unid.

LEGENDA	
	PAVIMENTAÇÃO ASFÁLTICA CBUQ
	TALUDE ATERRO
	TALUDE CORTE
	FAIXA DE DOMÍNIO DA ESTRADA
	LINHA SIMPLES CONTÍNUA
	LINHA SIMPLES SECCIONADA
	LINHA DE BORDO
	PLACAS
PERFIL LONGITUDINAL	
	TERRENO NATURAL
	GREIDE ACABADO
	SUBLEITO

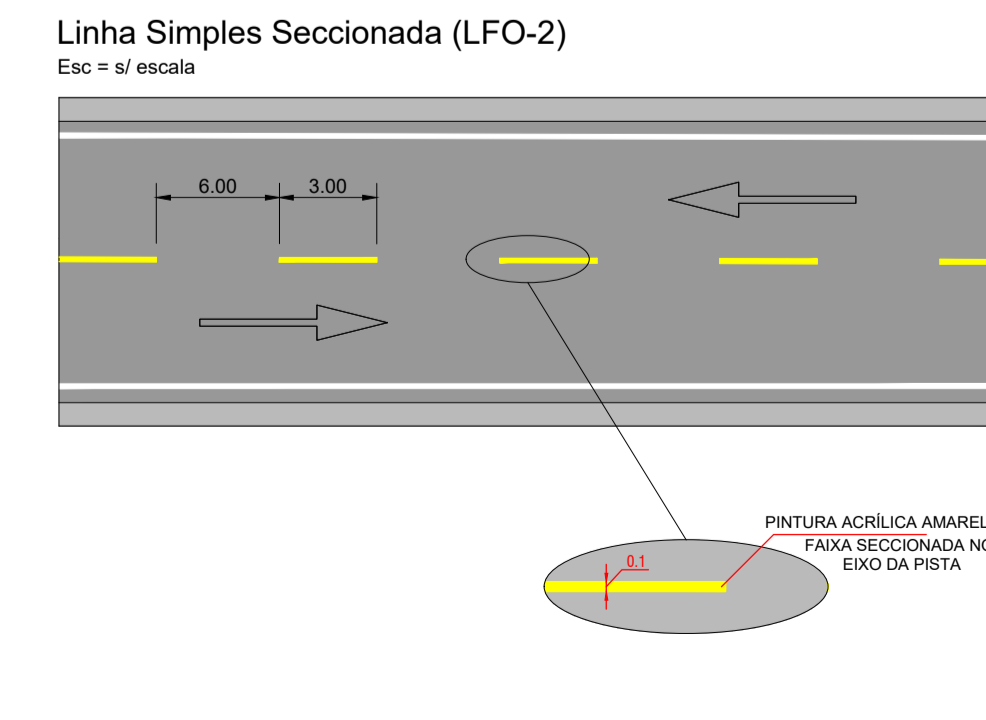
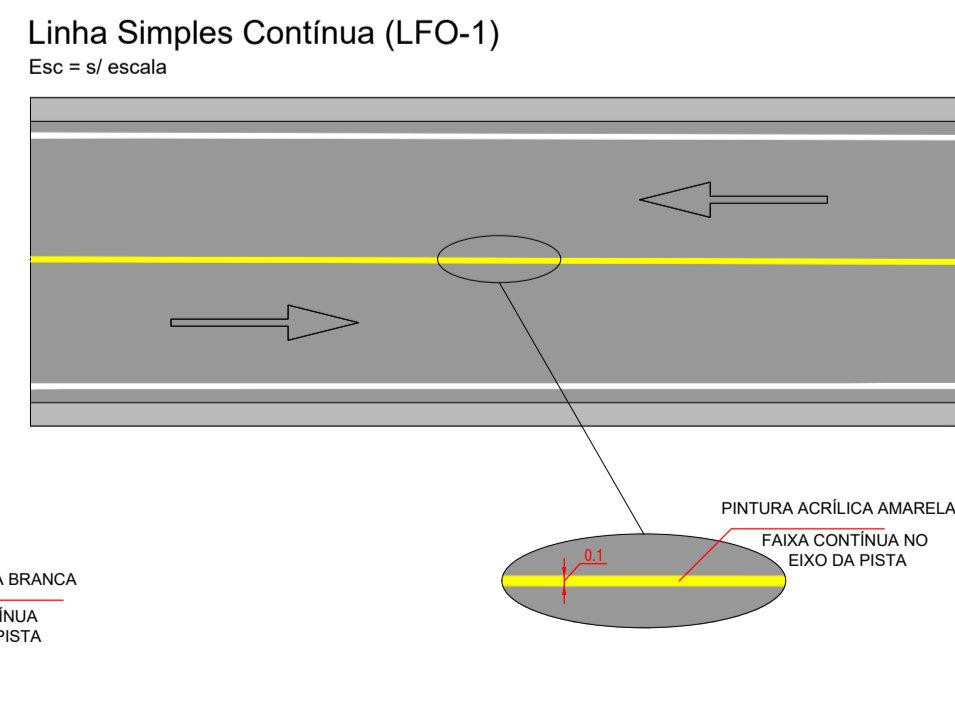
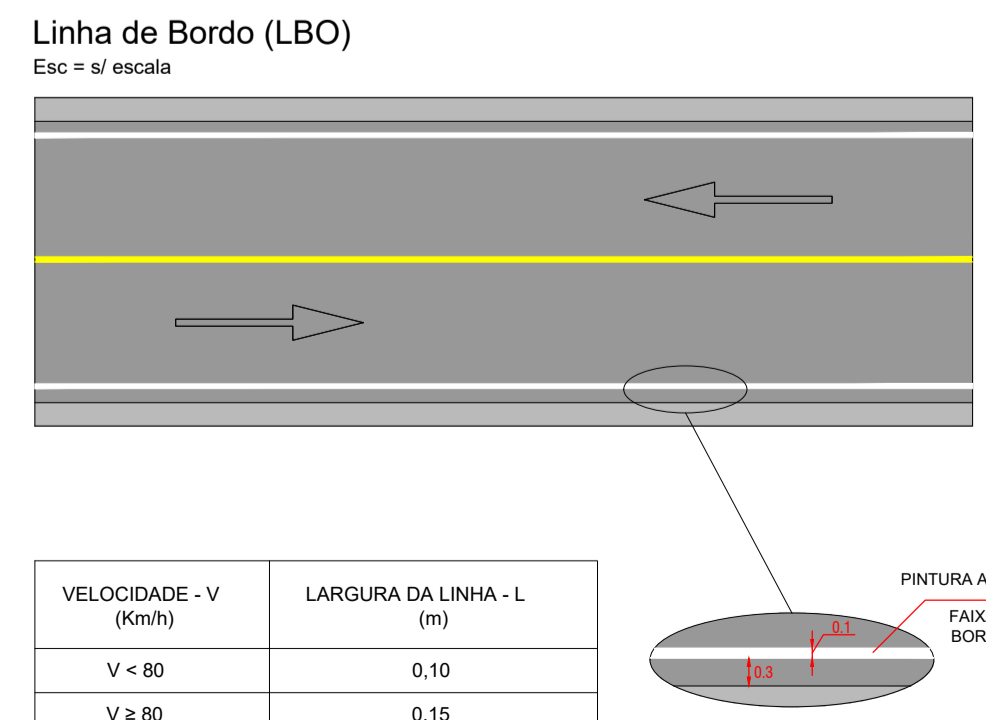


DETALHE INSTALAÇÃO DAS PLACAS



DETALHE INSTALAÇÃO DAS PLACAS

DETALHE DE SINALIZAÇÃO HORIZONTAL



Arquitetura em Projetos

Tel.: (44) 3639-4057 (44) 9973-5458 (44) 8401-4168
 End.: Avenida Rio de Janeiro, nº 4998, Zona II
 Cep. 87501-370 - Umuarama-Pr.
 E-mail: apoioarquiteturaengenharia@hotmail.com
 Homepage: apoioarquitetura.com.br
 Resp. Téc: Elson Henrique - CAU A95934-0

MUNICÍPIO DE SÃO JOSÉ DAS PALMEIRAS

SECRETARIA DE PLANEJAMENTO URBANO

SECRETARIA DA AGRICULTURA E DO ABASTECIMENTO

PROJETO DE SINALIZAÇÃO

PROJETO/OBRA: PAVIMENTAÇÃO DE ESTRADA RURAL EM CBUQ.		CÓDIGO: 03/03
LOCAL DA OBRA: ESTRADA ALVORADA MUNICÍPIO DE SÃO JOSÉ DAS PALMEIRAS- PR. CEP.: 85.898-000.		ESCALA: INDICAÇÃO
CONTEÚDO: PLANTA BAIXA, PERFIL LONGITUDINAL, QUANTITATIVO E DETALHES		
RESP. TÉCNICO: EDSON LUCIANO LABIAK ENGENHEIRO CIVIL - CREA-PR 226479/D	PROPRIETÁRIO: MUNICÍPIO DE SÃO JOSÉ DAS PALMEIRAS CNPJ nº 17.819.865/0001-33	DATA: FRONTEIRA