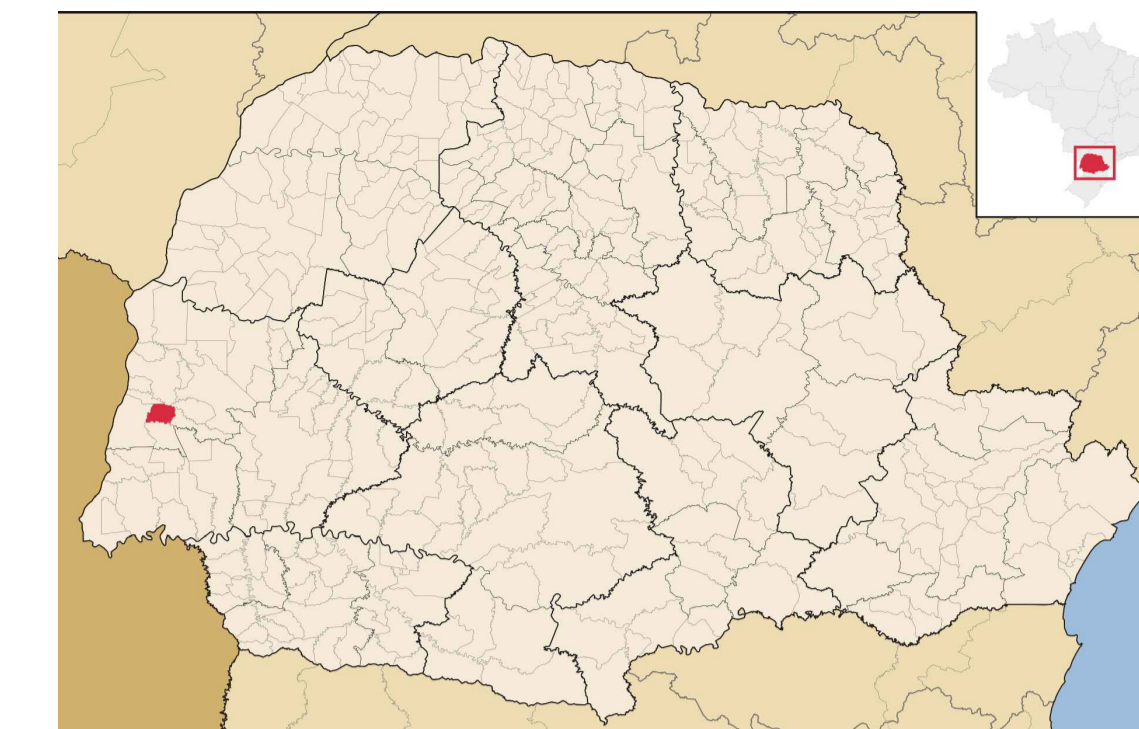


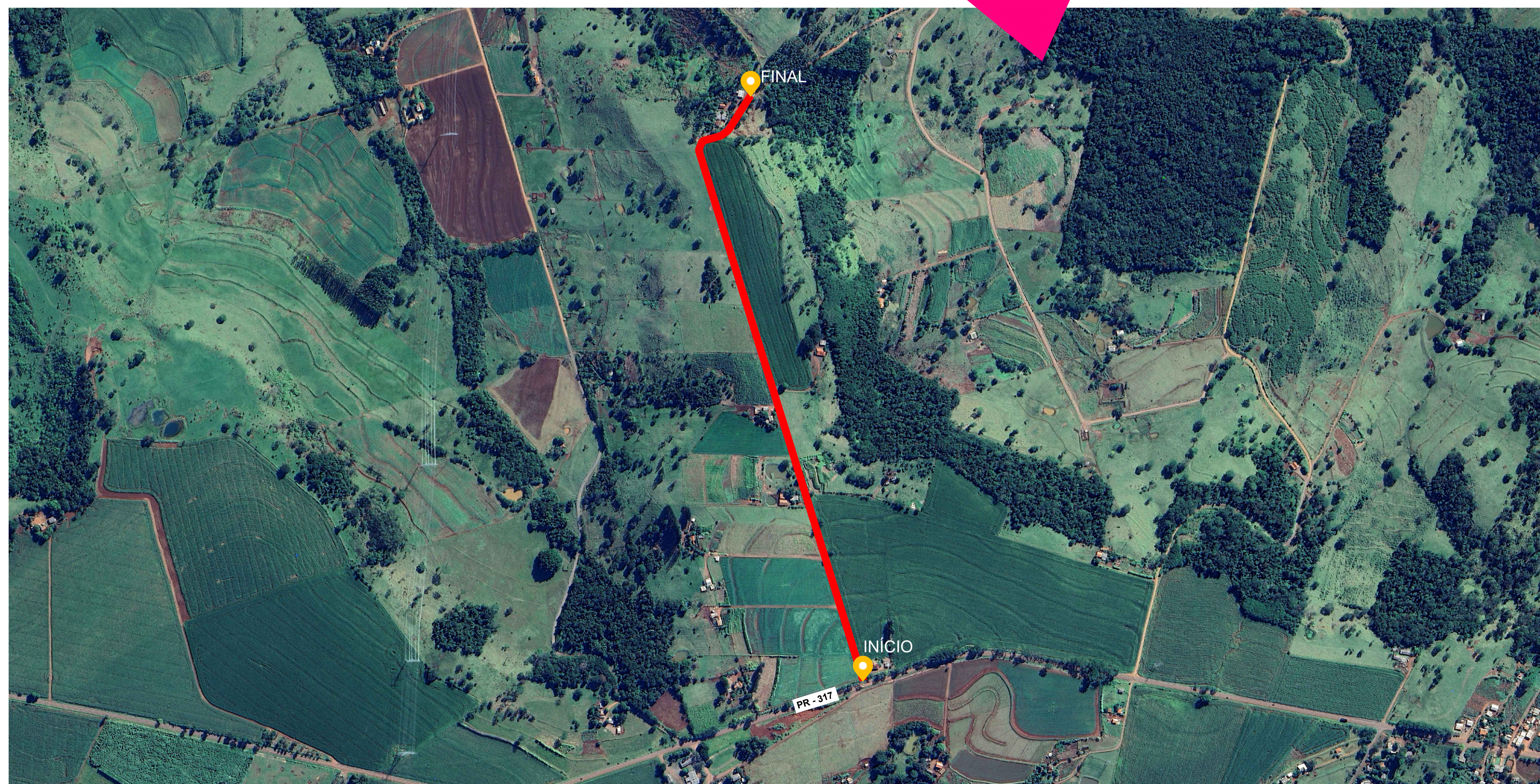




LOCALIZAÇÃO DA ESTRADA ALVORADA
SEM ESCALA



COORDENADAS		
	LONGITUDE	LATITUDE
INÍCIO	180726.2974 m E	7251301.5767 m S
FIM	180466.8134 m E	7252439.0085m S
	LOCAL DA OBRA 1240.00m	
	PERÍMETRO URBANO	



Arquitetura em Projetos
APOIO
 Arquitetura em Projetos
 Tel.: (44) 3639-4057 (44) 9973-5458 (44) 8401-4168
 End.: Avenida Rio de Janeiro, nº 4998, Zona 02
 Cep. 87.501-370 - Umuarama-PR.
 E-mail: apoioarquiteturaeengenharia@hotmail.com
 Homepage: apoioarquitetura.com.br
 Resp. Téc: Elson Henrique - CAU A95934-0

MUNICÍPIO DE SÃO JOSÉ DAS PALMEIRAS
SECRETARIA DA AGRICULTURA

GOVERNO DO ESTADO DO PARANÁ
SECRETARIA DA AGRICULTURA E DO ABASTECIMENTO

PROJETO DE LOCALIZAÇÃO

PROJETO/OBRA: PAVIMENTAÇÃO DE ESTRADA RURAL EM CBUQ.	CÓDIGO
LOCAL DA OBRA: ESTRADA ALVORADA MUNICÍPIO DE SÃO JOSÉ DAS PALMEIRAS - PR. CEP. 85.898-000	PRANCHA 01/01
CONTEÚDO: LOCALIZAÇÃO	ESCALA INDICADA
RESP. TÉCNICO: EDSON LUCIANO LABIAK ENGENHEIRO CIVIL - CREA-PR 226479/D	PRANCHA A1
PROPRIETÁRIO: MUNICÍPIO DE SÃO JOSÉ DAS PALMEIRAS CNPJ: 17.819.605/0001-33	DATA